

HOJA DE CONTROL DE FIRMA ELECTRÓNICA

NOMBRE :	JAVIER ZABALLOS NIETO
NIF :	70933343D
TITULACIÓN :	INGENIERÍA INDUSTRIAL
FIRMA :	

NOMBRE :	
NIF :	
TITULACIÓN :	
FIRMA :	

NOMBRE :	
NIF :	
TITULACIÓN :	
FIRMA :	

NOMBRE :	
NIF :	
TITULACIÓN :	
FIRMA :	

El/Los arriba firmantes, firma como empleado y asalariado de I-DE REDES ELÉCTRICAS INTELIGENTES S.A.U. y por lo tanto bajo los medios, métodos y directrices de esta empresa.

Iberdrola Ingeniería y Construcción, S.A.U. tiene suscrito y en pleno vigor Seguro de Responsabilidad Civil Profesional con la Aseguradora HDI Global SE Sucursal en España con Póliza nº08054688-30013. Dicha Póliza de Responsabilidad Civil Profesional está contratada en condiciones que aseguran la cobertura de la responsabilidad decenal del artículo 1.591 del Código Civil y la Ley 38/1999, de 5 de noviembre, de Ordenación de la Edificación. El marco de cobertura de la póliza cubre a los empleados de las empresas del Grupo Iberdrola.



PROYECTO TÉCNICO ADMINISTRATIVO

DOS NUEVAS POSICIONES DE LÍNEA 132kV

ST ALMANSA

(ALBACETE / COMUNIDAD AUTÓNOMA DE CASTILLA
LA MANCHA)

DOCUMENTO Nº 4

PLANOS

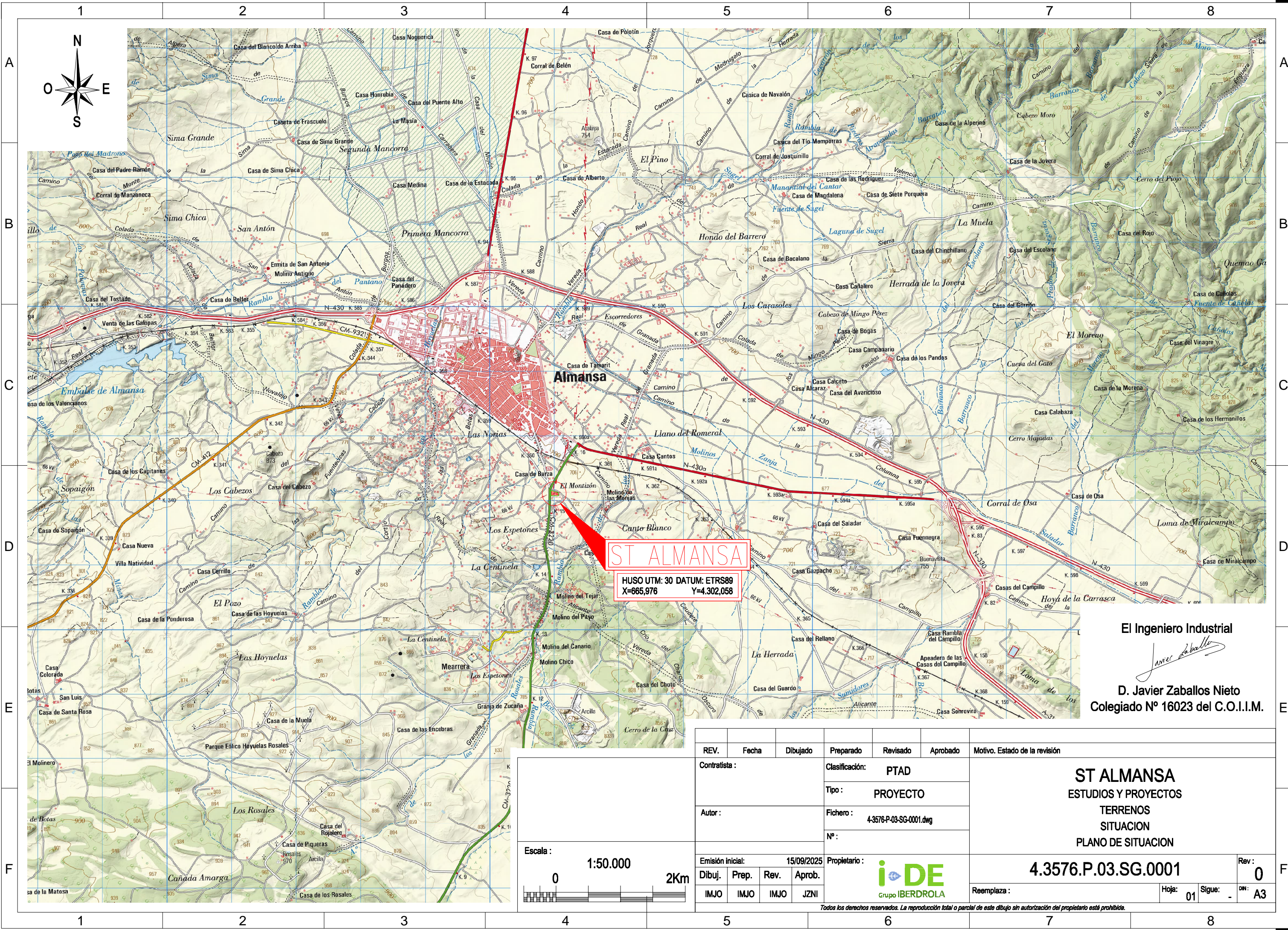
El Ingeniero Industrial
D. Javier Zaballos Nieto
Colegiado 16.023 COIIM

Noviembre 2025

ÍNDICE

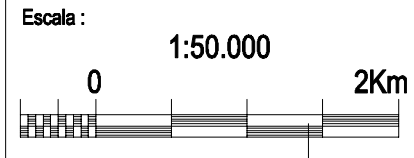
1. PLANO DE SITUACIÓN
2. PLANO DE UBICACIÓN
3. PLANO CATASTRAL
4. INTERCONEXIÓN CON INSTALACIONES ADYACENTES
5. ESQUEMA UNIFILAR SIMPLIFICADO
6. IMPLANTACIÓN Y SECCIONES
7. DISPOSICIÓN DE EQUIPOS EN EDIFICIO
8. PLANTA GENERAL DE TIERRAS INFERIORES
9. ESTUDIO CAMPOS MAGNÉTICOS

1. PLANO DE SITUACIÓN



ST ALMANSA
 HUSO UTM: 30 DATUM: ETRS89
 X=665,976 Y=4,302,058

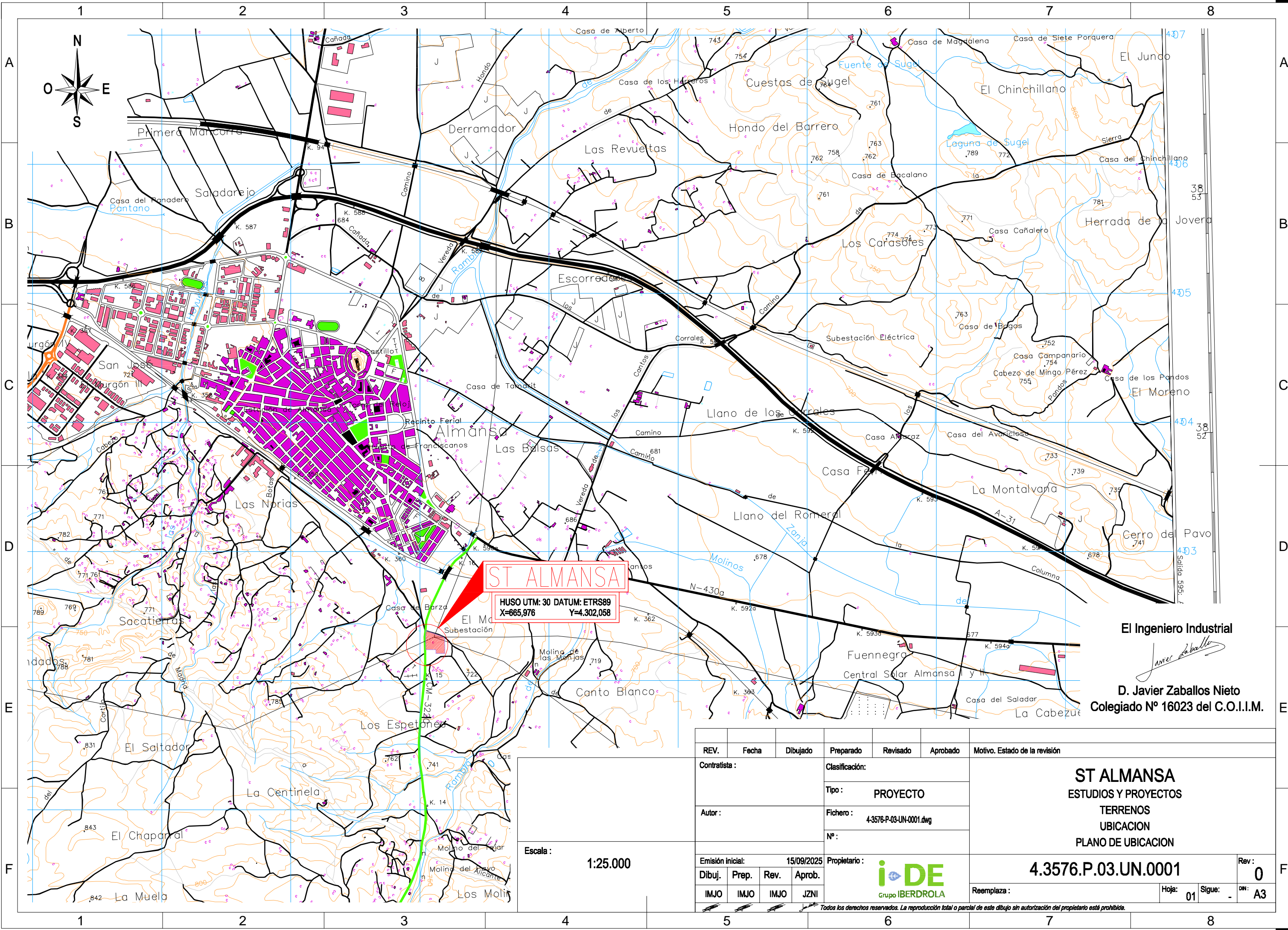
El Ingeniero Industrial
Javier Zaballos
 D. Javier Zaballos Nieto
 Colegiado Nº 16023 del C.O.I.I.M.



REV.	Fecha	Dibujado	Preparado	Revisado	Aprobado	Motivo. Estado de la revisión
Contratista :			Clasificación: PTAD		ST ALMANSA ESTUDIOS Y PROYECTOS TERRENOS SITUACION PLANO DE SITUACION	
Autor :			Tipo : PROYECTO			
			Fichero : 4-3576-P-03-SG-0001.dwg			
			Nº :			
Emisión inicial: 15/09/2025			Propietario :		4.3576.P.03.SG.0001 Reemplaza :	
Dibuj.	Prep.	Rev.	Aprob.			
IMJO	IMJO	IMJO	JZNI			Hoja: 01 Sigue: - Rev: 0 DN: A3

Todos los derechos reservados. La reproducción total o parcial de este dibujo sin autorización del propietario está prohibida.

2. PLANO DE UBICACIÓN



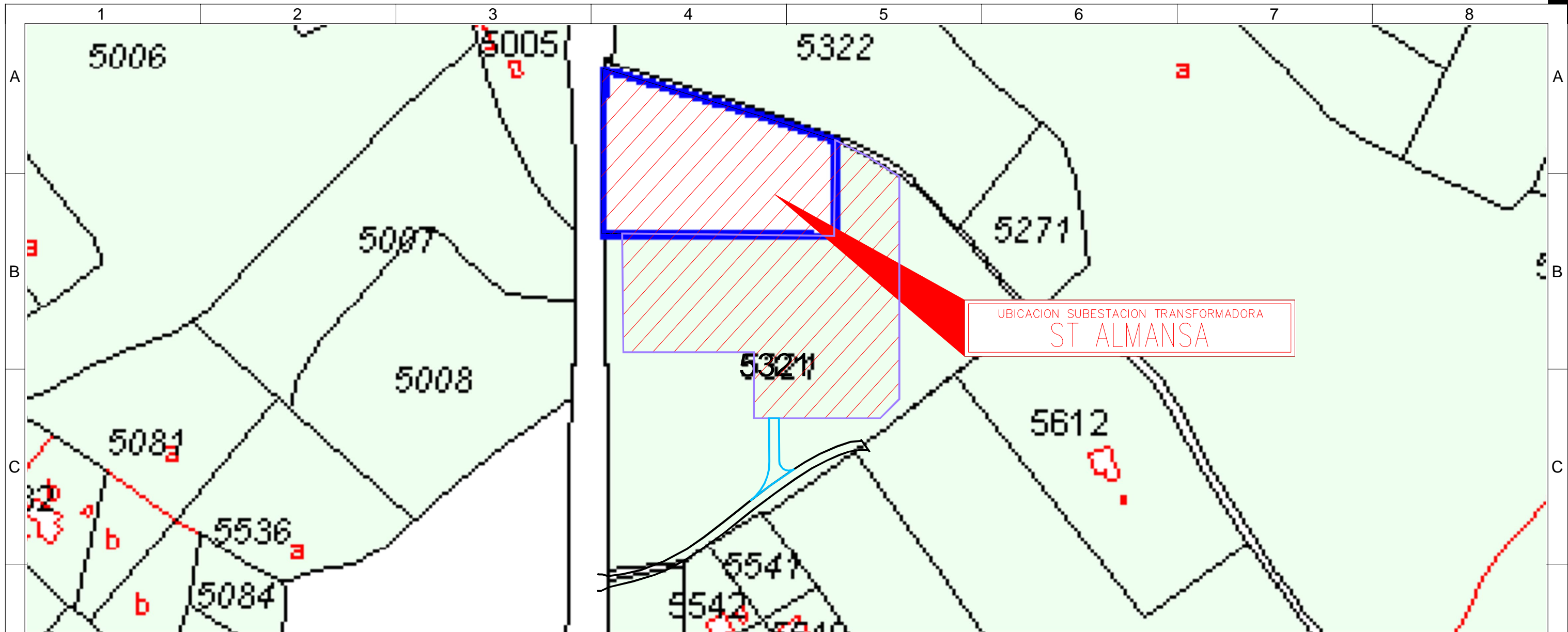
ST ALMANSA
 HUSO UTM: 30 DATUM: ETRS89
 X=665,976 Y=4,302,058

El Ingeniero Industrial
Javier Zaballos Nieto
D. Javier Zaballos Nieto
 Colegiado Nº 16023 del C.O.I.I.M.

Escala : 1:25.000

REV.	Fecha	Dibujado	Preparado	Revisado	Aprobado	Motivo. Estado de la revisión
Contratista :			Clasificación:			ST ALMANSA ESTUDIOS Y PROYECTOS TERRENOS UBICACION PLANO DE UBICACION
Autor :			Tipo : PROYECTO			
			Fichero : 4-3576-P-03-UN-0001.dwg			
Emisión inicial: 15/09/2025			Propietario :			4.3576.P.03.UN.0001 Reemplaza : Hoja: 01 Sigue: -
Dibuj. IMJO	Prep. IMJO	Rev. IMJO	Aprob. JZNI			
Todos los derechos reservados. La reproducción total o parcial de este dibujo sin autorización del propietario está prohibida.						Rev: 0 DN: A3

3. PLANO CATASTRAL



SIMBOLOGÍA

RECINTOS	LÍNEAS	ATRIBUTOS
Parcelas rústicas	Límites administrativos	016 Polígono
Construcciones sobre rasante	Límite suelo urbano	93985 Manzana
Construcciones bajo rasante	Manzana / Polígono	15 Parcela urbana
Solares y patios	Parcela	33 Parcela rústica
Jardines y zonas deportivas	Construcción/subparcela	-I+VII Construcciones
Piscinas y estanques	Mobiliario urbano	a, b, c Subparcelas
Parcelas rústicas urbanizables	Hidrografía	5A Nº de policía
	Zona verde	

PARCELA I-DE:

- REF. CATASTRAL: 002914400XJ60A0001JH
- PROVINCIA : ALBACETE
- MUNICIPIO: ALMANSA
- CLASE: URBANO
- USO PRINCIPAL: INDUSTRIAL
- POLIGONO: 59
- PARCELA: 144
- SUPERFICIE TOTAL PACELA ST: 8.014 m²

PARCELA AFECTADA (EXPROPIADA)*:

- REF. CATASTRAL: 02009A059053210000FR
- PROVINCIA : ALBACETE
- MUNICIPIO: ALMANSA
- CLASE: RUSTICO
- USO PRINCIPAL: AGRARIO
- POLIGONO: 59
- PARCELA: 5321
- SUPERFICIE CATASTRAL: 27.446 m²
- SUPERFICIE AFECCION PLENO DOMINIO: 12.304m²
- SUPERFICIE AFECCION OCUPACION TEMPORAL: 247m²

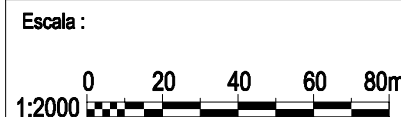
* Exp. Expropiación Forzosa nº 189: "Ampliación y renovación de sistemas 132/66/20 kV en la subestación transformadora ST Almansa". Referencia: 2401/00039.

El Ingeniero Industrial

D. Javier Zaballos Nieto
Colegiado Nº 16023 del C.O.I.I.M.

- PARCELA I-DE
- AFECCION PLENO DOMINIO
- AFECCION OCUPACION TEMPORAL

NOTA:
PLANO CONFECCIONADO CON LOS DATOS DE LA SEDE ELECTRONICA DE LA DIRECCION GENERAL DEL CATASTRO



REV.	Fecha	Dibujado	Preparado	Revisado	Aprobado	Motivo. Estado de la revisión
Contratista :			Clasificación:			<p align="center">ST ALMANSA ESTUDIOS Y PROYECTOS TERRENOS PARCELARIO PLANO CATASTRAL</p>
Autor :			Tipo : PROYECTO			
			Fichero : 4-3576-P-03-PA-0001.dwg			
Emisión inicial: 15/09/2025			Propietario :			<p align="center">4.3576.P.03.PA.0001</p>
Dibuj.	Prep.	Rev.	Aprob.		Rev: 0	
IMJO	IMJO	IMJO	JZNI		Reemplaza :	
					Hoja: 01	Sigue: -
					DN: A3	

Todos los derechos reservados. La reproducción total o parcial de este dibujo sin autorización del propietario está prohibida.

4. INTERCONEXIÓN CON INSTALACIONES ADYACENTES

1

2

3

4

A

A

ST CASAS IBAÑEZ

ST COFRENTTES

ST CH COLLADO

B

B

ST CN COFRENTTES

C

C

STC RENFE
ALMANSASTC FUENTES LA
HIGUERA

D

D

CSF ALMANSA

PFV LOS CRESPOS
Y VIRGEN DE BELÉN

ST ALMANSA

STC RENFE LAS
ENCINAS

STC HOYUELAS

ST ALHORINES

SIMBOLOGIA

LINEAS	CIRCUITOS		TENSION	
	PREVISTOS	INSTALADOS	132 kV	66 kV
EN SERVICIO	1	1	—	—
	2	1	----	----
	2	2		
EN CONSTRUCCIÓN Y PROGRAMADAS	1	0	----	----
	2	0	----	----

LEYENDA:
SUBESTACIÓN

El Ingeniero Industrial


D. Javier Zaballos Nieto
Colegiado Nº 16023 del C.O.I.I.M.

E

E

REV.	Fecha	Dibujado	Preparado	Revisado	Aprobado	Motivo. Estado de la revisión		
Contratista :			Clasificación: PTAD		ST ALMANSA ESTUDIOS Y PROYECTOS GENERALES GENERALES INTERCONEXIÓN CON INSTALACIONES ADYACENTES 4.3576.P.00.00.0001			
			Tipo: PROYECTO					
Autor :			Fichero : 4-3576-P-00-00-0001.dwg					
			Nº :					
Emisión inicial: 15/09/2025		Propietario :		Rev : 0				
Dibuj.	Prep.	Rev.	Aprob.	Reemplaza :		Hoja: 01	Sigue: -	DIN: A4
IMJO	IMJO	IMJO	JZNI					

F

F

Todos los derechos reservados. La reproducción total o parcial de este dibujo sin autorización del propietario está prohibida.

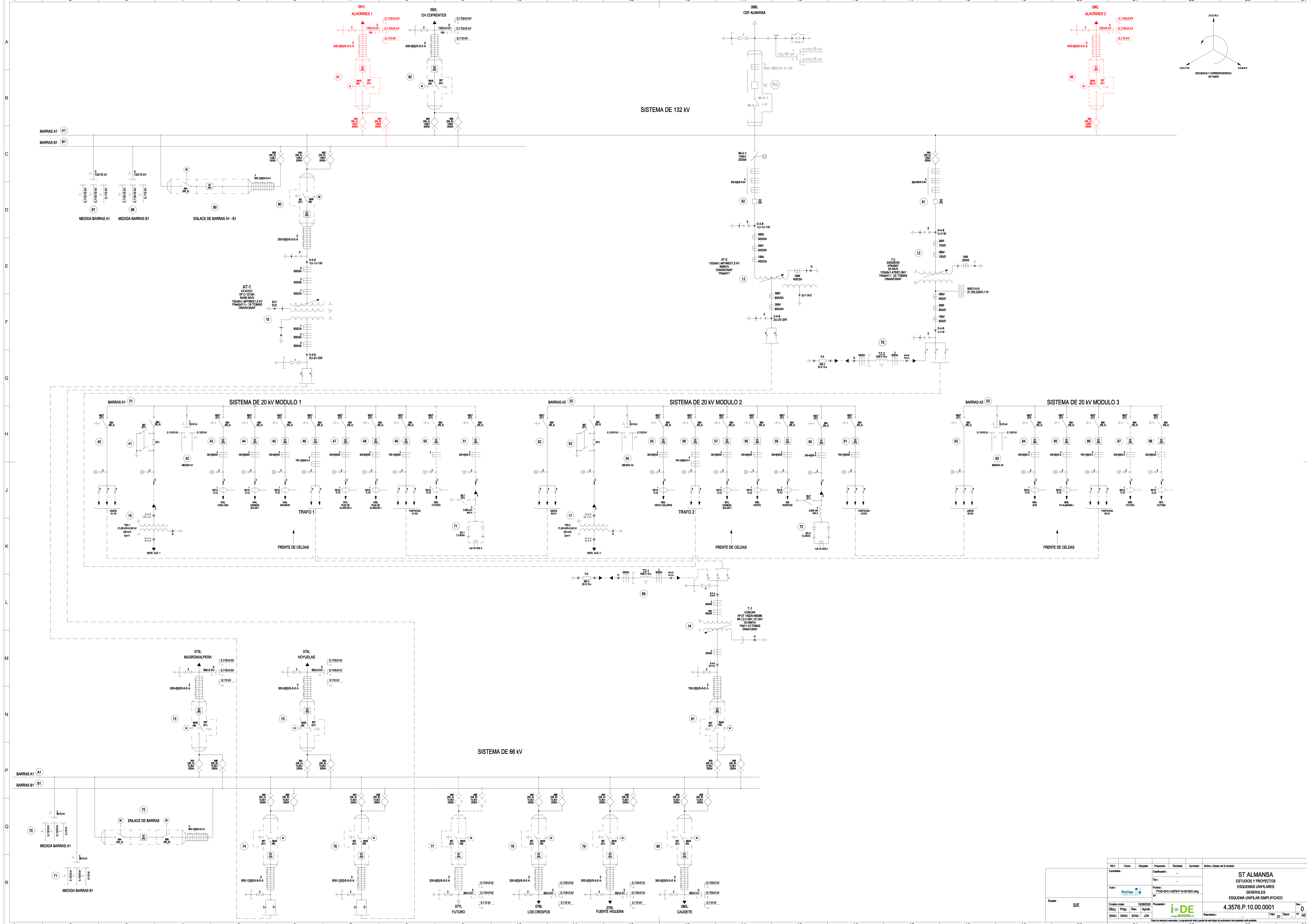
1

2

3

4

5. ESQUEMA UNIFILAR SIMPLIFICADO



REV	Fecha	Dibujado	Preparado	Revisado	Aprobado	Motivo. Estado de la revisión
01						

ST ALMANSA ESTUDIOS Y PROYECTOS GENERALES ESQUEMA UNIFILAR SIMPLIFICADO		Proyecto: PTAD-05-4-3078-P-19-03-001.dwg Fecha: 15/02/2025 Emission: 15/02/2025 Proprietario: i+DE C/Granja de San Pedro, 10. 46100 Sagunto (Valencia) España
Escala: S/E		

Autor: Politec	Tpo:	4.3576.P.10.00.0001	Hoja: 0
Dibujo: DB6 Prop: BNU Rev: JZM	Aprob:	Reemplaza:	Total: 01 Form: AD