

**COTO DE CAZA :
CASA DE LA CORDERA AB-10195**



TITULAR CINEGÉTICO:
GANADOS OVIMANCHA SA

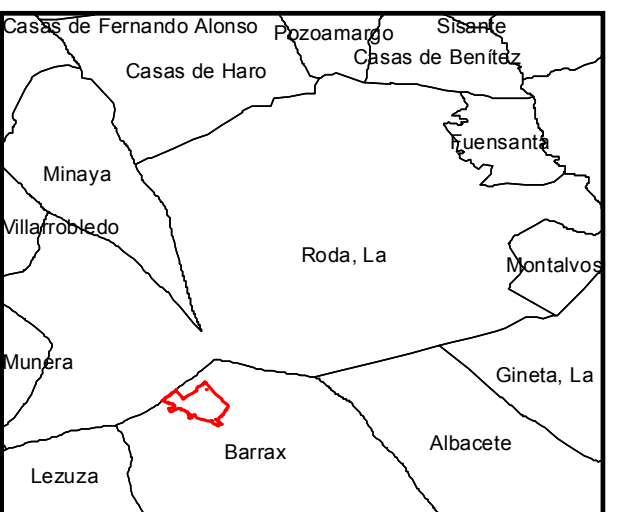
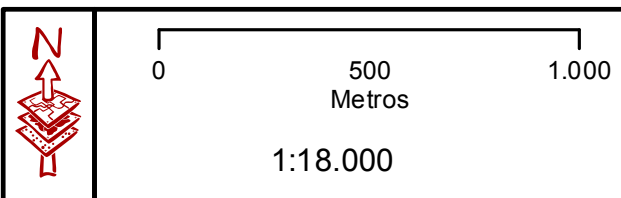
RENOVACIÓN DE POC 2026-2031
CON CUARTEL DE CAZA COMERCIAL

Superficie del coto de caza: 460,83 ha.

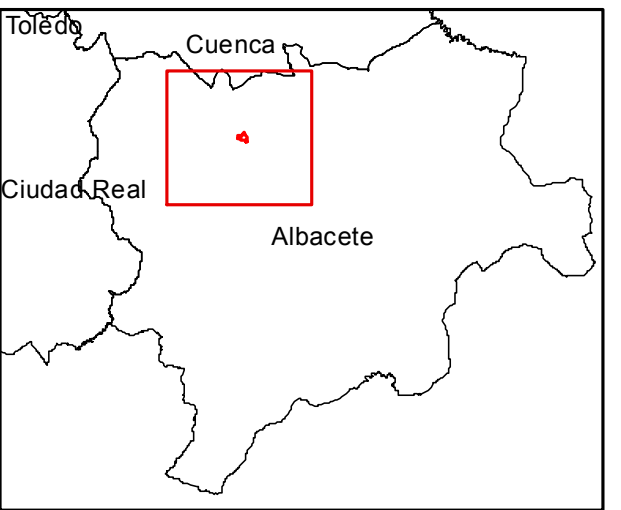
TM DE BARRAX (AB): 460,83 ha.

Leyenda:
Mapa 1. Topográfico
(Caza menor)

- INVENTARIO PERDIZ ROJA
 PERIMETRO COTO AB-10195
 RESERVA DE CAZA (53,11 Ha.)



MAPA DE UBICACIÓN MUNICIPAL



MAPA DE UBICACIÓN PROVINCIAL

Proyección: UTM HUSO 30
Sistema Geodésico de referencia: ETRS89
Cartografía Base: Catastro y topográfico
Proporcionada por el servidor WMS del IGN.
Hoja 0764-2-4
(TM de Barrax)
Provincia de Albacete.

Fecha: 08/10/2025