

Ingeniera Industrial del COIIM
(Delegación Toledo)

Dña. M. Inmaculada Blázquez García
Colegiada Nº 21142

Rev.	Fecha	Proyectado	Dibujado	Comprobado	Aprobado
00	MAYO 2025	ID	CRM	ARN	MIBG

LEYENDA TRAZADO:
- TRAMO LINEA AÉREA
- TRAZA SUBTERRÁNEA
- PERFORACIÓN DIRIGIDA
- TRAMOS OBJETO DE LA ADENDA

INGENIERÍA: osprèl
ESCALA: 1/50000
TAMAÑO: A1
SITUACIÓN: PROYECTO OFICIAL DE EJECUCIÓN
TÍTULO DEL PLANO: SITUACIÓN
PROMOTOR: VIRIDI
TÍTULO DEL PROYECTO: L30 kV Argés - Campiña
Nº HOJA: 01 de 01
Rev.: R0
NÚMERO DEL PLANO: CAM-004.037.24-1001

SET CAMPIÑA

SET ARGÉS

PROVINCIA DE TOLEDO
TM ARGÉS

PROVINCIA DE TOLEDO
TM TOLEDO

PROVINCIA DE TOLEDO
TM COBISA

PROVINCIA DE TOLEDO
TM BURGILLOS DE TOLEDO

PROVINCIA DE TOLEDO
TM NANBROCA

LEYENDA TRAZADO:

- TRAMO LINEA AÉREA
- TRAZA SUBTERRÁNEA
- PERFORACIÓN DIRIGIDA
- LÍMITE MUNICIPAL
- TRAMOS OBJETO DE LA ADENDA

Rev.	Fecha	Proyectado	Dibujado	Comprobado	Aprobado
00	MAYO 2025	ID	CRM	ARN	MIBG

Ingeniera Industrial del COIIM
(Delegación Toledo)

Dña. M. Inmaculada Blázquez García
Colegiada Nº 21142

INGENIERÍA:	osprèl
ESCALA:	1/25000
TAMAÑO:	A1
SITUACIÓN:	PROYECTO OFICIAL DE EJECUCIÓN
TÍTULO DEL PLANO:	EMPLAZAMIENTO
PROMOTOR:	VIRIDI
TÍTULO DEL PROYECTO:	L30 kV Argés - Campiña
Nº HOJA	01 de 01
Rev.	R0
NÚMERO DEL PLANO:	CAM-004.037.24-1002

DISTRIBUCIÓN DE HOJAS

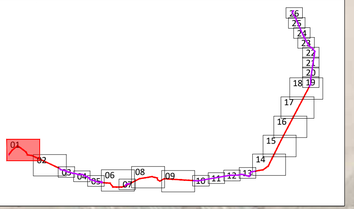

TM TOLEDO

TM ARGÉS

AP-1 PAS

AP-3

AP-4

AP-5

AP-6

AP-7

AP-8

AP-9

AP-10

AP-11

AP-12

SET ARGES

C-03 Escorrentía
CH del Tajo
X: 408794.04
Y: 4409024.25

C-04 Canal
Agencia del agua CLM
X: 408832.88
Y: 4409053.09

C-05 Linea Eléctrica 20 kv
i-DE
X: 408858.72
Y: 4409054.83

C-06 Camino Asfaltado
Ayuntamiento Toledo
X: 408897.85
Y: 4409104.38

C-07 Autovía CM-40 pk 16+180
DG Carreteras CLM
X: 408925.46
Y: 4409127.36

C-08 Camino Asfaltado
Ayuntamiento Toledo
X: 408955.43
Y: 4409152.30

C-09 Linea Telecomunicaciones
Telefónica
X: 409430.94
Y: 4409090.80

C-10 Linea Telecomunicaciones
Telefónica
X: 409470.88
Y: 4409060.66

C-11 Carretera CM-4013 pk 4+900
DG Carreteras CLM
X: 409492.35
Y: 4409044.45

C-12 Escorrentía
CH del Tajo
X: 409911.82
Y: 4408790.42

C-13 Camino de las Lomas
Ayuntamiento De Toledo
X: 410232.29
Y: 4408641.81

NÚMERO DE APOYO	TIPO DE APOYO	COOR X	COOR Y	COOR Z
AP-1 PAS	GCO-40000-15-N1111	408702.53	4408956.31	638.18
AP 3	CO 18000 21 N1111	408863.77	4409076.02	642.93
AP-4	AGR-6000-18-N1111	408993.87	4409184.29	660.44
AP-5	IC-55000-20-N1111	409142.80	4409308.24	647.68
AP-6	AGR-6000-16-N1111	409278.04	4409206.18	652.51
AP-7	AGR-6000-16-N1111	409405.70	4409109.85	657.22
AP 8	CO 18000 12 N1111	409554.40	4408997.63	669.14
AP-9	CO-18000-21-N1111	409699.64	4408893.54	678.53
AP-10	CO-18000-24-N1111	409851.80	4408818.26	676.49
AP-11	AGR-6000-18-N1111	410048.65	4408726.97	690.93
AP-12	AGR-6000-18-N1111	410211.43	4408651.49	697.64

VÉRTICES SUBTERRÁNEA ETRS89 UTM30		
VÉRTICE	COOR X	COOR Y
1	408695.20	4408862.07
2	408711.43	4408870.67
3	408717.40	4408877.63
4	408717.01	4408888.79
5	408703.68	4408917.41
6	408702.53	4408956.31

LEYENDA TRAZADO:

- TRAZADO AEREO EN PROYECCION
- ZONA DE SEGURIDAD
- APOYO
- GRÚA Y OCUP. TEMPORAL APOYOS
- LÍMITE MUNICIPAL
- TRAZA SUBTERRÁNEA
- OCUPACIÓN TEMPORAL CANALIZACIÓN
- SERVIDUMBRE DE CANALIZACIÓN
- SERVIDUMBRE DE ACCESOS
- ZONA DE TURISMO RURAL
- OCU. PERM. ARQUETAS
- PERFORACIÓN DIRIGIDA
- PERFORACIÓN DIRIGIDA TEMP
- LÍNEA ELÉCTRICA
- TELECOMUNICACIONES
- VÍAS PECUARIAS

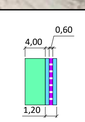

Ingeniera Industrial del COIIM
(Delegación Toledo)

Dña. M. Inmaculada Blázquez García
Colegiada Nº 21142

Rev.	Fecha	Proyectado	Dibujado	Comprobado	Aprobado
00	MAYO 2025	ID	CRM	ARN	MIBG

INGENIERÍA: osprēl

ESCALA: 1/2000

TAMAÑO: A1

SITUACIÓN: PROYECTO OFICIAL DE EJECUCIÓN

TÍTULO DEL PLANO: PLANTA GENERAL

PROMOTOR: VIRIDI

TÍTULO DEL PROYECTO: L30 kV Argés - Campiña

Nº HOJA: 01 de 26

Rev.: R0

NÚMERO DEL PLANO: CAM-004.037.24-1003

Copyright 2025 Osprel Ingeniería y Medio Ambiente S.L. Todos los derechos reservados. Este documento y la información contenida en el mismo son propiedad de Osprel Ingeniería y Medio Ambiente S.L. Queda prohibida su reproducción, distribución, comunicación pública o cualquier otro uso sin autorización previa y por escrito de Osprel Ingeniería y Medio Ambiente S.L.

DISTRIBUCIÓN DE HOJAS

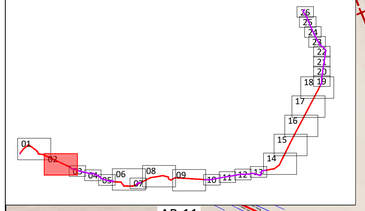

AP-11

AP-12

AP-13

AP-14

AP-15

AP-16

AP-17 PAS

TM TOLEDO

TM COBISA

C-13 Camino de las Lomas
Ayuntamiento De Toledo
X: 410232.29
Y: 4408641.81

C-14 Camino de las Lomas
Ayuntamiento De Toledo
X: 410377.50
Y: 4408574.47

C-15 Escorrentía
CH del Tajo
X: 410644.84
Y: 4408450.49

C-16 Camino de Pozuelas
Ayuntamiento De Cobisa
X: 410892.92
Y: 4408335.45

C-17 Escorrentía
CH del Tajo
X: 410964.81
Y: 4408302.12

C-18 Camino de Las Ballestas
Ayuntamiento De Cobisa
X: 411049.45
Y: 4408262.86

C-19 Arroyo de La Cañada
CH del Tajo
X: 411186.51
Y: 4408199.31

Csub-01 Camino de Pozuela
Ayuntamiento De Cobisa
X: 411492.82
Y: 4408056.39

P-01 Carretera CM-40
DG Carreteras CLM

7
8
9
10
11
12
13

NÚMERO DE APOYO	TIPO DE APOYO	COOR X	COOR Y	COOR Z
AP-11	AGR-6000-18-N1111	410048.65	4408726.97	690.93
AP-12	AGR-6000-18-N1111	410211.43	4408651.49	697.64
AP-13	AGR-6000-18-N1111	410391.51	4408567.98	689.34
AP-14	AGR-6000-16-N2111	410590.98	4408475.47	671.7
AP-15	AGR-6000-16-N2111	410809.37	4408374.20	655.34
AP-16	AGR-6000-14-N2111	411040.13	4408267.19	655.15
AP-17 PAS	GCO-40000-25-N1111	411219.16	4408184.16	651.56

VÉRTICES SUBTERRÁNEA ETRS89 UTM30		
VÉRTICE	COOR X	COOR Y
7	411219.16	4408184.16
8	411260.57	4408097.78
9	411457.38	4408055.64
10	411476.09	4408057.60
11	411502.76	4408054.90
12	411540.99	4408020.29
13	411556.58	4408010.82

LEYENDA TRAZADO:

- TRAZADO AEREO EN PROYECCION
- ZONA DE SEGURIDAD
- APOYO
- GRÚA Y OCUP. TEMPORAL APOYOS
- LÍMITE MUNICIPAL
- TRAZA SUBTERRÁNEA
- OCUPACIÓN TEMPORAL CANALIZACIÓN
- SERVIDUMBRE DE CANALIZACIÓN
- SERVIDUMBRE DE ACCESOS
- ZONA DE TURISMO RURAL
- OCU. PERM. ARQUETAS
- PERFORACIÓN DIRIGIDA
- PERFORACIÓN DIRIGIDA TEMP
- LÍNEA ELÉCTRICA
- TELECOMUNICACIONES
- VÍAS PECUARIAS

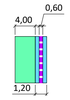

Rev.	Fecha	Proyectado	Dibujado	Comprobado	Aprobado
00	MAYO 2025	ID	CRM	ARN	MIBG

Ingeniera Industrial del COIIM
(Delegación Toledo)

Dña. M. Inmaculada Blázquez García
Colegiada Nº 21142

INGENIERÍA: osprel

ESCALA: 1/2000

TAMAÑO: A1

SITUACIÓN: PROYECTO OFICIAL DE EJECUCIÓN

TÍTULO DEL PLANO: PLANTA GENERAL

PROMOTOR: VIRIDI

TÍTULO DEL PROYECTO: L30 kV Argés - Campiña

Nº HOJA: 02 de 26

Rev.: R0

NÚMERO DEL PLANO: CAM-004.037.24-1003



VÉRTICES SUBTERRÁNEA ETRS89 UTM30		
VÉRTICE	COOR X	COOR Y
7	411219.16	4408184.16
8	411280.57	4408097.78
9	411457.38	4408055.64
10	411476.09	4408057.60
11	411502.76	4408054.90
12	411540.99	4408020.29
13	411556.58	4408010.82
14	411578.39	4408000.05
15	411594.28	4407994.07
16	411633.12	4407982.96
17	411730.95	4407957.68
18	411743.78	4407962.20
19	411751.53	4407972.26
20	411765.35	4407976.50
21	411783.37	4407970.43
22	411875.04	4407937.40
23	411893.76	4407931.10
24	411900.35	4407925.99
25	411902.26	4407917.86
26	411901.52	4407910.56
27	411903.44	4407903.91
28	411909.87	4407898.77

VÉRTICES PD ETRS89 UTM30		
VÉRTICE	COOR X	COOR Y
PD 1.1	411783.37	4407970.43
PD 1.2	411875.04	4407937.40

Ingeniera Industrial del COIIM
(Delegación Toledo)

Dña. M. Inmaculada Blázquez García
Colegiada Nº 21142

Rev.	Fecha	Proyectado	Dibujado	Comprobado	Aprobado
00	MAYO 2025	ID	CRM	ARN	MIBG

LEYENDA TRAZADO:

- TRAZADO AEREO EN PROYECCION
- ZONA DE SEGURIDAD
- APOYO
- GRÚA Y OCUP. TEMPORAL APOYOS
- LÍMITE MUNICIPAL
- TRAZA SUBTERRÁNEA
- OCUPACIÓN TEMPORAL CANALIZACIÓN
- SERVIDUMBRE DE CANALIZACIÓN
- SERVIDUMBRE DE ACCESOS
- ZONA DE TURISMO RURAL
- OCU. PERM. ARQUETAS
- PERFORACIÓN DIRIGIDA
- PERFORACIÓN DIRIGIDA TEMP
- LÍNEA ELÉCTRICA
- TELEC TELECOMUNICACIONES
- VÍAS PECUARIAS

4,00 0,60 1,20

INGENIERÍA: osprel

ESCALA: 1/1000

TAMAÑO: A1

PROMOTOR: VIRIDI

SITUACIÓN: PROYECTO OFICIAL DE EJECUCIÓN

TÍTULO DEL PLANO: PLANTA GENERAL

TÍTULO DEL PROYECTO: L30 kV Argés - Campiña

Nº HOJA: 03 de 26

Rev.: R0

NÚMERO DEL PLANO: CAM-004.037.24-1003

DISTRIBUCIÓN DE HOJAS

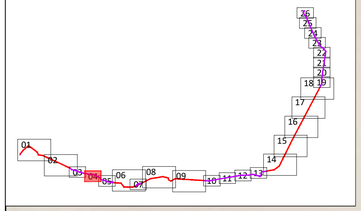

Csub-08 Línea Eléctrica 20 kV
i-DE
X: 412249.42
Y: 4407791.38

Csub-07 Línea Baja Tensión
i-DE
X: 412156.38
Y: 4407819.51

Csub-09 Arroyo de la Degollada
CH del Tajo
X: 412435.65
Y: 4407828.95

Csub-10 Carretera TO-3100
Diputación Provincial de Toledo
X: 412469.78
Y: 4407810.96

Csub-11 Arroyo de la Degollada
CH del Tajo
X: 412495.16
Y: 4407798.59

P-01 Carretera CM-40
DG Carreteras CLM

PD-2.1

PD-2.2

TM COBISA

VÉRTICES SUBTERRÁNEA ETRS89 UTM30		
VÉRTICE	COOR X	COOR Y
29	412003.52	4407863.66
30	412027.88	4407855.89
31	412102.76	4407830.20
32	412129.74	4407824.94
33	412149.11	4407821.20
34	412168.90	4407815.98
35	412205.55	4407803.36
36	412243.60	4407792.92
37	412267.96	4407788.71
38	412285.75	4407787.77
39	412363.01	4407785.22
40	412375.54	4407794.70
41	412385.64	4407835.30
42	412391.48	4407843.07
43	412398.14	4407844.92
44	412406.86	4407841.76
45	412511.75	4407798.42
46	412560.76	4407767.62
47	412601.71	4407745.96
48	412609.28	4407763.09
49	412618.50	4407756.25
50	412621.72	4407737.94
51	412608.10	4407694.55
52	412608.02	4407674.89
53	412614.85	4407648.06
54	412668.39	4407642.14
55	412719.03	4407638.13
56	412730.51	4407632.08

VÉRTICES PD ETRS89 UTM30		
VÉRTICE	COOR X	COOR Y
PD 2.1	412406.86	4407841.76
PD 2.2	412511.75	4407798.42

LEYENDA TRAZADO:

- TRAZADO AEREO EN PROYECCION
- ZONA DE SEGURIDAD
- APOYO
- GRÚA Y OCUP. TEMPORAL APOYOS
- LÍMITE MUNICIPAL
- TRAZA SUBTERRÁNEA
- OCUPACIÓN TEMPORAL CANALIZACIÓN
- SERVIDUMBRE DE CANALIZACIÓN
- SERVIDUMBRE DE ACCESOS
- ZONA DE TURISMO RURAL
- OCU. PERM. ARQUETAS
- PERFORACIÓN DIRIGIDA
- PERFORACIÓN DIRIGIDA TEMP
- LÍNEA ELÉCTRICA
- TELECOMUNICACIONES
- VÍAS PECUARIAS

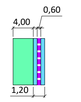

Rev.	Fecha	Proyectado	Dibujado	Comprobado	Aprobado
00	MAYO 2025	ID	CRM	ARN	MIBG

Ingeniera Industrial del COIIM
(Delegación Toledo)

Dña. M. Inmaculada Blázquez García
Colegiada Nº 21142

INGENIERÍA: osprel

ESCALA: 1/1000

TAMAÑO: A1

SITUACIÓN: PROYECTO OFICIAL DE EJECUCIÓN

TÍTULO DEL PLANO: PLANTA GENERAL

PROMOTOR: VIRIDI

TÍTULO DEL PROYECTO: L30 kV Argés - Campiña

Nº HOJA: 04 de 26

Rev.: R0

NÚMERO DEL PLANO: CAM-004.037.24-1003

DISTRIBUCIÓN DE HOJAS

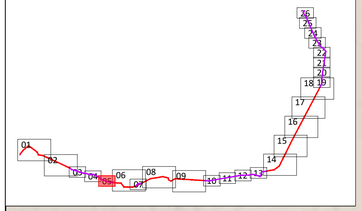

N

Csub-12 Camino Asfaltado
Ayuntamiento De Cobisa
X: 412883.68
Y: 4407586.73

Csub-13 Camino Toledo a Ajofrín
Ayuntamiento De Cobisa
X: 412932.90
Y: 4407572.30

P-01 Carretera CM-40
DG Carreteras CLM

PD-3.1

PD-3.2

AP-18 PAS

TM COBISA

VÉRTICES SUBTERRÁNEA ETRS89 UTM30		
VÉRTICE	COOR X	COOR Y
54	412668.39	4407642.14
55	412719.03	4407618.13
56	412730.51	4407612.08
57	412790.20	4407591.28
58	412835.88	4407581.84
59	412862.19	4407592.79
60	412954.01	4407568.91
61	412963.32	4407563.07
62	412973.00	4407554.62
63	412980.37	4407524.67
64	412983.14	4407519.16
65	412994.12	4407513.44
66	413045.61	4407500.33
67	413092.09	4407488.65
68	413126.99	4407474.41
69	413162.43	4407461.15
70	413218.35	4407447.37
71	413274.44	4407435.89
72	413329.25	4407427.74
73	413319.50	4407429.56
74	413472.27	4407405.64

VÉRTICES PD ETRS89 UTM30		
VÉRTICE	COOR X	COOR Y
PD 3.1	412862.19	4407592.79
PD 3.2	412954.01	4407566.91

LEYENDA TRAZADO:

- TRAZADO AEREO EN PROYECCION
- ZONA DE SEGURIDAD
- APOYO
- GRÚA Y OCUP. TEMPORAL APOYOS
- LÍMITE MUNICIPAL
- TRAZA SUBTERRÁNEA
- OCUPACIÓN TEMPORAL CANALIZACIÓN
- SERVIDUMBRE DE CANALIZACIÓN
- SERVIDUMBRE DE ACCESOS
- ZONA DE TURISMO RURAL
- OCU. PERM. ARQUETAS
- PERFORACIÓN DIRIGIDA
- PERFORACIÓN DIRIGIDA TEMP
- LÍNEA ELÉCTRICA
- TELECOMUNICACIONES
- VÍAS PECUARIAS

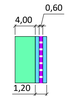

Rev.	Fecha	Proyectado	Dibujado	Comprobado	Aprobado
00	MAYO 2025	ID	CRM	ARN	MIBG

Ingeniera Industrial del COIIM
(Delegación Toledo)

Dña. M. Inmaculada Blázquez García
Colegiada Nº 21142

INGENIERÍA: osprèl

ESCALA: 1/1000

TAMAÑO: A1

SITUACIÓN: PROYECTO OFICIAL DE EJECUCIÓN

TÍTULO DEL PLANO: PLANTA GENERAL

PROMOTOR: VIRIDI

TÍTULO DEL PROYECTO: L30 kV Argés - Campiña

Nº HOJA: 05 de 26

Rev.: R0

NÚMERO DEL PLANO: CAM-004.037.24-1003

DISTRIBUCIÓN DE HOJAS

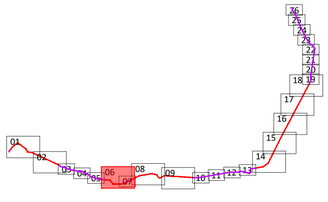

TM COBISA

TM TOLEDO

TM BURGUILLOS DE TOLEDO

AP-18 PAS

AP-19

AP-20

AP-21

AP-22

AP-23

AP-24 PAS

AP-25 PAS

C-20 Camino de Toledo a Ajofrín
Ayuntamiento Cobisa
X: 413802.63
Y: 4407372.94

C-21 Autovía CM-40 pk 21+500
DG Carreteras CLM
X: 413825.03
Y: 4407344.80

C-22 Camino asfaltado
Ayuntamiento Cobisa
X: 413846.35
Y: 4407318.04

C-23 Camino de Toledo
Ayuntamiento De Burguillos De Toledo
X: 414079.54
Y: 4407246.57

C-24 Conducción depuración
IACLM
X: 414247.98
Y: 4407237.13

C-25 Arroyo de La Rosa
CH del Tajo
X: 414268.67
Y: 4407245.57

C-26 Escorrentía
CH del Tajo
X: 414773.81
Y: 4407430.89

P-02 Carretera CM-40
DG Carreteras CLM

NÚMERO DE APOYO	TIPO DE APOYO	COOR X	COOR Y	COOR Z
AP-18 PAS	GCO-40000-25-N1111	413372.27	4407465.69	672.4
AP 19	AGR 6000 25 N1111	413560.53	4407451.81	659.59
AP-20	IC-55000-20-N1111	413751.02	4407437.77	652.83
AP-21	IC-55000-20-N1111	413902.50	4407247.51	642.5
AP 22	AGR 6000 18 N2111	414056.31	4407246.70	638.64
AP-23	CO-18000-21-N1111	414342.43	4407245.18	635.12
AP-24 PAS	GCO-40000-25-N1111	414518.81	4407309.19	650.58
AP 25 PAS	GCO 40000 25 N1111	414743.59	4407415.40	639.23

VÉRTICES SUBTERRÁNEA ETRS89 UTM30		
VÉRTICE	COOR X	COOR Y
75	414518.81	4407309.19
76	414542.56	4407314.38
77	414538.86	4407319.21
78	414540.77	4407327.04
79	414538.93	4407362.92
80	414561.43	4407364.75
81	414629.49	4407407.50
82	414734.38	4407411.02
83	414743.59	4407415.40

LEYENDA TRAZADO:

- TRAZADO AEREO EN PROYECCION
- ZONA DE SEGURIDAD
- APOYO
- GRÚA Y OCUP. TEMPORAL APOYOS
- LÍMITE MUNICIPAL
- TRAZA SUBTERRÁNEA
- OCUPACIÓN TEMPORAL CANALIZACIÓN
- SERVIDUMBRE DE CANALIZACIÓN
- SERVIDUMBRE DE ACCESOS
- ZONA DE TURISMO RURAL
- OCU. PERM. ARQUETAS
- PERFORACIÓN DIRIGIDA
- PERFORACIÓN DIRIGIDA TEMP
- LÍNEA ELÉCTRICA
- TELECOMUNICACIONES
- VÍAS PECUARIAS

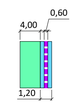

Ingeniera Industrial del COIIM
(Delegación Toledo)

Dña. M. Inmaculada Blázquez García
Colegiada Nº 21142

Rev.	Fecha	Proyectado	Dibujado	Comprobado	Aprobado
00	MAYO 2025	ID	CRM	ARN	MIBG

INGENIERÍA: osprēl

ESCALA: 1/2000

TAMAÑO: A1

SITUACIÓN: PROYECTO OFICIAL DE EJECUCIÓN

TÍTULO DEL PLANO: PLANTA GENERAL

PROMOTOR: VIRIDI

TÍTULO DEL PROYECTO: L30 kV Argés - Campiña

Nº HOJA: 06 de 26

Rev.: R0

NÚMERO DEL PLANO: CAM-004.037.24-1003

DISTRIBUCIÓN DE HOJAS

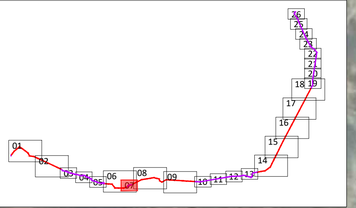

TM TOLEDO

AP-26

G

C-26 Escorrentía
CH del Tajo
X: 414772.81
Y: 4407430.89

P-02 Carretera CM-40
DG Carreteras CLM

AP-25 PAS

82
83
G
81
80
79
78
77
76
75
G

AP-24 PAS

AP-23

G

C-25 Arroyo de La Rosa
CH del Tajo
X: 414268.67
Y: 4407245.57

C-24 Conducción depuración
IACLM
X: 414247.98
Y: 4407237.13

TM BURGUILLOS DE TOLEDO

NÚMERO DE APOYO	TIPO DE APOYO	COOR X	COOR Y	COOR Z
AP-23	CO-18000-21-N1111	414342.43	4407245.18	635.12
AP-24 PAS	GCO-40000-25-N1111	414518.81	4407309.19	650.58
AP-25 PAS	GCO-40000-25-N1111	414743.59	4407415.40	639.23
AP 26	AGR 6000 14 N2111	414992.99	4407543.21	646

VÉRTICES SUBTERRÁNEA ETRS89 UTM30		
VÉRTICE	COOR X	COOR Y
75	414518.81	4407309.19
76	414532.56	4407314.18
77	414538.86	4407319.71
78	414540.77	4407327.04
79	414538.93	4407362.82
80	414561.43	4407382.75
81	414629.49	4407407.30
82	414734.38	4407411.02
83	414743.59	4407415.40

Ingeniera Industrial del COIIM
(Delegación Toledo)

Dña. M. Inmaculada Blázquez García
Colegiada Nº 21142

Rev.	Fecha	Proyectado	Dibujado	Comprobado	Aprobado
00	MAYO 2025	ID	CRM	ARN	MIBG

LEYENDA TRAZADO:

- TRAZADO AEREO EN PROYECCION
- ZONA DE SEGURIDAD
- APOYO
- GRÚA Y OCUP. TEMPORAL APOYOS
- LÍMITE MUNICIPAL
- TRAZA SUBTERRÁNEA
- OCUPACIÓN TEMPORAL CANALIZACIÓN
- SERVIDUMBRE DE CANALIZACIÓN
- SERVIDUMBRE DE ACCESOS
- ZONA DE TURISMO RURAL
- OCU. PERM. ARQUETAS
- PERFORACIÓN DIRIGIDA
- PERFORACIÓN DIRIGIDA TEMP
- LÍNEA ELÉCTRICA
- TELECOMUNICACIONES
- VÍAS PECUARIAS

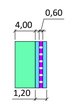

INGENIERÍA: osprel
ESCALA: 1/1000
TAMAÑO: A1
PROMOTOR: VIRIDI

SITUACIÓN: PROYECTO OFICIAL DE EJECUCIÓN
TÍTULO DEL PLANO: PLANTA GENERAL
TÍTULO DEL PROYECTO: L30 kV Argés - Campiña
Nº HOJA: 07 de 26
Rev.: R0
NÚMERO DEL PLANO: CAM-004.037.24-1003

DISTRIBUCIÓN DE HOJAS

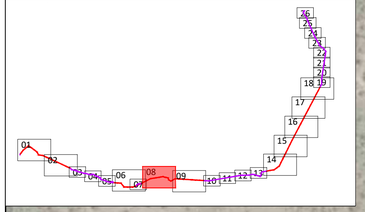

TM TOLEDO

TM BURGUILLOS DE TOLEDO

AP-26
AP-27
AP-28
AP-29
AP-30
AP-31
AP-32
AP-33
AP-34
AP-35

C-27 Línea Eléctrica 20 kV
i-DE
X: 415593.95
Y: 4407723.01

C-28 Carretera N-401
Ministerio de Trasportes, Movilidad y Agenda Urbana
X: 415764.24
Y: 4407750.05

C-29 Línea Eléctrica 66 kV
i-DE
X: 416198.89
Y: 4407562.30

C-30 Carretera a Ciudad Real
Ayuntamiento Toledo
X: 416282.34
Y: 4407562.18

C-31 Autovía CM-42 pk 1+700
DG Carreteras CLM
X: 416325.88
Y: 4407586.74

C-32 CM-40
DG Carreteras CLM
X: 416397.41
Y: 4407627.08

NÚMERO DE APOYO	TIPO DE APOYO	COOR X	COOR Y	COOR Z
AP 26	AGR 6000 14 N2111	414992.99	4407543.21	646.00
AP 27	CO 18000 18 N1111	415231.58	4407665.47	650.24
AP 28	AGR 6000 30 N2111	415488.41	4407706.25	655.00
AP 29	AGR 6000 30 N1111	415677.08	4407736.21	659.53
AP 30	CO 33000 18 N1111	415835.1	4407761.3	663.32
AP 31	AGR 6000 20 N1111	415972.67	4407731.27	667.46
AP 32	GCO 40000 20 N1111	416102.24	4407702.99	670.57
AP 33	GCO 40000 25 N1111	416135.46	4407602.85	671.94
AP 34	IC 55000 20 N1111	416238.12	4407537.24	675.87
AP 35	CO 33000 18 N1111	416455.46	4407659.82	676.50

Ingeniera Industrial del COIIM
(Delegación Toledo)

Dña. M. Inmaculada Blázquez García
Colegiada Nº 21142

Rev.	Fecha	Proyectado	Dibujado	Comprobado	Aprobado
00	MAYO 2025	ID	CRM	ARN	MIBG

LEYENDA TRAZADO:

- TRAZADO AEREO EN PROYECCION
- ZONA DE SEGURIDAD
- APOYO
- GRÚA Y OCUP. TEMPORAL APOYOS
- LÍMITE MUNICIPAL
- TRAZA SUBTERRÁNEA
- OCUPACIÓN TEMPORAL CANALIZACIÓN
- SERVIDUMBRE DE CANALIZACIÓN
- SERVIDUMBRE DE ACCESOS
- ZONA DE TURISMO RURAL
- OCU. PERM. ARQUETAS
- PERFORACIÓN DIRIGIDA
- PERFORACIÓN DIRIGIDA TEMP
- LÍNEA ELÉCTRICA
- TELECOMUNICACIONES
- VÍAS PECUARIAS

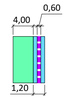

INGENIERÍA: osprel

ESCALA: 1/2000

TAMAÑO: A1

PROMOTOR: VIRIDI

SITUACIÓN: PROYECTO OFICIAL DE EJECUCIÓN

TÍTULO DEL PLANO: PLANTA GENERAL

TÍTULO DEL PROYECTO: L30 kV Argés - Campiña

Nº HOJA: 08 de 26

Rev.: R0

NÚMERO DEL PLANO: CAM-004.037.24-1003

DISTRIBUCIÓN DE HOJAS

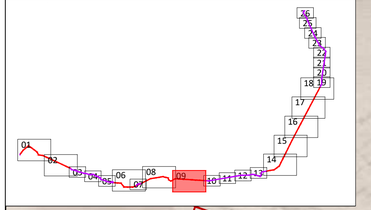

TM TOLEDO

TM NAMBROCA

C-32 CM-40
DG Carreteras CLM
X: 416397.41
Y: 4407627.08

C-33 Cañada Real de Sevilla
Dirección General de Medio Natural y Biodiversidad
X: 416417.31
Y: 4407638.31

C-34 Cordel de La Mancha
Dirección General de Medio Natural y Biodiversidad
X: 417078.68
Y: 4407620.21

C-35 Línea Baja Tensión
i-DE
X: 417509.87
Y: 4407592.81

C-36 Arroyo de Villaescusa
CH del Tajo
X: 417618.84
Y: 4407585.88

Csub-14 Li
i-DE
X: 418092.7
Y: 4407552

Csub-
i-DE
X: 418
Y: 440

AP-35 AP-36 AP-37 AP-38 AP-39 AP-40 AP-41 AP-42 PAS

NÚMERO DE APOYO	TIPO DE APOYO	COOR X	COOR Y	COOR Z
AP 35	CO-33000-18-N1111	416455.46	4407659.82	676.50
AP 36	AGR-6000-16-N1111	416676.48	4407645.77	684.64
AP 37	AGR-6000-16-N2111	416854.49	4407634.46	678.76
AP 38	AGR-6000-16-N2111	417099.65	4407618.88	675.08
AP 39	AGR-6000-14-N1111	417286.92	4407606.98	673.76
AP 40	AGR-6000-16-N1111	417469.53	4407595.37	664.85
AP 41	AGR-6000-16-N1111	417677.97	4407582.12	660.42
AP 42 PAS	GCO-40000-20-N1111	417908.94	4407567.44	661.03

Ingeniera Industrial del COIIM
(Delegación Toledo)

Dña. M. Inmaculada Blázquez García
Colegiada Nº 21142

Rev.	Fecha	Proyectado	Dibujado	Comprobado	Aprobado
00	MAYO 2025	ID	CRM	ARN	MIBG

LEYENDA TRAZADO:

- TRAZADO AEREO EN PROYECCION
- ZONA DE SEGURIDAD
- APOYO
- GRÚA Y OCUP. TEMPORAL APOYOS
- LÍMITE MUNICIPAL
- TRAZA SUBTERRÁNEA
- OCUPACIÓN TEMPORAL CANALIZACIÓN
- SERVIDUMBRE DE CANALIZACIÓN
- SERVIDUMBRE DE ACCESOS
- ZONA DE TURISMO RURAL
- OCU. PERM. ARQUETAS
- PERFORACIÓN DIRIGIDA
- PERFORACIÓN DIRIGIDA TEMP
- LÍNEA ELÉCTRICA
- TELECOMUNICACIONES
- VÍAS PECUARIAS

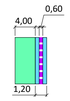

INGENIERÍA: osprel

ESCALA: 1/2000

TAMAÑO: A1

PROMOTOR: VIRIDI

SITUACIÓN: PROYECTO OFICIAL DE EJECUCIÓN

TÍTULO DEL PLANO: PLANTA GENERAL

TÍTULO DEL PROYECTO: L30 kV Argés - Campiña

Nº HOJA: 09 de 26

Rev.: R0

NÚMERO DEL PLANO: CAM-004.037.24-1003

DISTRIBUCIÓN DE HOJAS

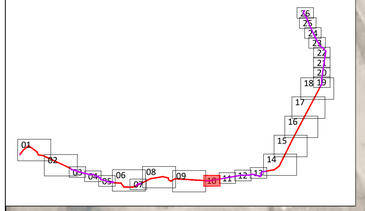

TM NAMBROCA

Csub-14 Línea Eléctrica 20 kV
i-DE
X: 418092.71
Y: 4407552.91

Csub-15 CM-4059 Pk 3+185
DG Carreteras CLM
X: 418151.81
Y: 4407558.44

PD-4.1

PD-4.2

G

84

85

86

AP-42 PAS

Csub-14 Línea Eléctrica 20 kV
i-DE
X: 418092.71
Y: 4407552.91

VÉRTICES SUBTERRÁNEA ETRS89 UTM30		
84	418108.94	4407567.44
85	418110.58	4407551.50
86	418179.67	4407563.12

VÉRTICES PD ETRS89 UTM30		
VÉRTICE	COOR X	COOR Y
PD 4.1	418110.58	4407551.50
PD 4.2	418179.67	4407563.12

LEYENDA TRAZADO:

- TRAZADO AEREO EN PROYECCION
- ZONA DE SEGURIDAD
- APOYO
- GRÚA Y OCUP. TEMPORAL APOYOS
- LÍMITE MUNICIPAL
- TRAZA SUBTERRÁNEA
- OCUPACIÓN TEMPORAL CANALIZACIÓN
- SERVIDUMBRE DE CANALIZACIÓN
- SERVIDUMBRE DE ACCESOS
- ZONA DE TURISMO RURAL
- OCU. PERM. ARQUETAS
- PERFORACIÓN DIRIGIDA
- PERFORACIÓN DIRIGIDA TEMP
- LÍNEA ELÉCTRICA
- TELECOMUNICACIONES
- VÍAS PECUARIAS

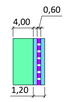

Ingeniera Industrial del COIIM
(Delegación Toledo)

Dña. M. Inmaculada Blázquez García
Colegiada Nº 21142

Rev.	Fecha	Proyectado	Dibujado	Comprobado	Aprobado
00	MAYO 2025	ID	CRM	ARN	MIBG

INGENIERÍA: osprèl

ESCALA: 1/1000

TAMAÑO: A1

SITUACIÓN: PROYECTO OFICIAL DE EJECUCIÓN

TÍTULO DEL PLANO: PLANTA GENERAL

PROMOTOR: VIRIDI

TÍTULO DEL PROYECTO: L30 kV Argés - Campiña

Nº HOJA: 10 de 26

Rev.: R0

NÚMERO DEL PLANO: CAM-004.037.24-1003

Copia Única de Proyecto Tipo visado de Ingeniería de Minas, Visado, Nº 2026017, Fecha Visado: 27/01/2026, Alfredo Arredondo Jiménez, Colegiado: 21142, Dirección visado: https://visado.coiim.es/visado/, CSV: 2026017



Ingeniera Industrial del COIIM
(Delegación Toledo)

Dña. M. Inmaculada Blázquez García
Colegiada Nº 21142

Rev.	Fecha	Proyectado	Dibujado	Comprobado	Aprobado
00	MAYO 2025	ID	CRM	ARN	MIBG

LEYENDA TRAZADO:

- TRAZADO AEREO EN PROYECCION
- ZONA DE SEGURIDAD
- APOYO
- GRÚA Y OCUP. TEMPORAL APOYOS
- LÍMITE MUNICIPAL
- TRAZA SUBTERRÁNEA
- OCUPACIÓN TEMPORAL CANALIZACIÓN
- SERVIDUMBRE DE CANALIZACIÓN
- SERVIDUMBRE DE ACCESOS
- ZONA DE TURISMO RURAL
- OCU. PERM. ARQUETAS
- PERFORACIÓN DIRIGIDA
- PERFORACIÓN DIRIGIDA TEMP
- LÍNEA ELÉCTRICA
- TELECOMUNICACIONES
- VÍAS PECUARIAS

4,00 0,60 1,20

INGENIERÍA: osprel

ESCALA: 1/1000

TAMAÑO: A1

PROMOTOR: VIRIDI

SITUACIÓN: PROYECTO OFICIAL DE EJECUCIÓN

TÍTULO DEL PLANO: PLANTA GENERAL

TÍTULO DEL PROYECTO: L30 kV Argés - Campiña

Nº HOJA: 11 de 26

Rev.: R0

NÚMERO DEL PLANO: CAM-004.037.24-1003

DISTRIBUCIÓN DE HOJAS

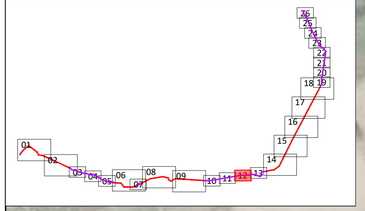

TM NAMBROCA

Csub-18 Tubería
IACLM
X: 419792.71
Y: 4407832.99

PD-5.1

Csub-20 Arroyo Ramabujas
CH del Tajo
X: 419815.22
Y: 4407834.24

PD-5.2

Csub-19 Conducción depuración
IACLM
X: 419803.25
Y: 4407833.17

87

88

89

VÉRTICES SUBTERRÁNEA ETRS89 UTM30		
87	419779.31	4407832.25
88	419846.66	4407835.99
89	420142.42	4407830.75

VÉRTICES PD ETRS89 UTM30		
VÉRTICE	COOR X	COOR Y
PD 5.1	419779.31	4407832.25
PD 5.2	419846.66	4407835.99

LEYENDA TRAZADO:

- TRAZADO AEREO EN PROYECCION
- ZONA DE SEGURIDAD
- APOYO
- GRÚA Y OCUP. TEMPORAL APOYOS
- LÍMITE MUNICIPAL
- TRAZA SUBTERRÁNEA
- OCUPACIÓN TEMPORAL CANALIZACIÓN
- SERVIDUMBRE DE CANALIZACIÓN
- SERVIDUMBRE DE ACCESOS
- ZONA DE TURISMO RURAL
- OCU. PERM. ARQUETAS
- PERFORACIÓN DIRIGIDA
- PERFORACIÓN DIRIGIDA TEMP
- LÍNEA ELÉCTRICA
- TELECOMUNICACIONES
- VÍAS PECUARIAS

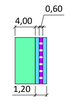

Rev.	Fecha	Proyectado	Dibujado	Comprobado	Aprobado
00	MAYO 2025	ID	CRM	ARN	MIBG

Ingeniera Industrial del COIIM
(Delegación Toledo)

Dña. M. Inmaculada Blázquez García
Colegiada Nº 21142

INGENIERÍA: osprel

ESCALA: 1/1000

TAMAÑO: A1

PROMOTOR: VIRIDI

SITUACIÓN: PROYECTO OFICIAL DE EJECUCIÓN

TÍTULO DEL PLANO: PLANTA GENERAL

TÍTULO DEL PROYECTO: L30 kV Argés - Campiña

Nº HOJA: 12 de 26

Rev.: R0

NÚMERO DEL PLANO: CAM-004.037.24-1003

DISTRIBUCIÓN DE HOJAS

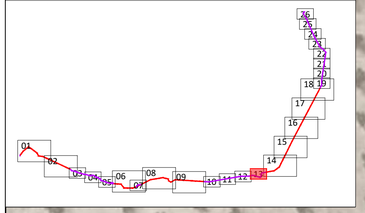

TM NAMBROCA

Csub-21 Escorrentía
CH del Tajo
X: 420829.02
Y: 4408008.85

AP-43 PAS

ARQ-02

90
91
92
93
94
95
G

VÉRTICES SUBTERRÁNEA ETRS89 UTM30		
90	420993.55	4407879.51
91	420404.18	4407863.22
92	420089.81	4407776.15
93	420715.97	4407779.19
94	420776.66	4407988.04
95	420991.63	4408039.21

Ingeniera Industrial del COIIM
(Delegación Toledo)

Dña. M. Inmaculada Blázquez García
Colegiada Nº 21142

00	MAYO 2025	ID	CRM	ARN	MIBG	
Rev.	Fecha	Proyectado	Dibujado	Comprobado	Aprobado	

LEYENDA TRAZADO:

- TRAZADO AEREO EN PROYECCION
- ZONA DE SEGURIDAD
- APOYO
- GRÚA Y OCUP. TEMPORAL APOYOS
- LÍMITE MUNICIPAL
- TRAZA SUBTERRÁNEA
- OCUPACIÓN TEMPORAL CANALIZACIÓN
- SERVIDUMBRE DE CANALIZACIÓN
- SERVIDUMBRE DE ACCESOS
- ZONA DE TURISMO RURAL
- OCU. PERM. ARQUETAS
- PERFORACIÓN DIRIGIDA
- PERFORACIÓN DIRIGIDA TEMP
- LÍNEA ELÉCTRICA
- TELECOMUNICACIONES
- VÍAS PECUARIAS

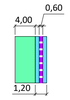

INGENIERÍA: osprel

ESCALA: 1/1000

TAMAÑO: A1

PROMOTOR: VIRIDI

SITUACIÓN: PROYECTO OFICIAL DE EJECUCIÓN

TÍTULO DEL PLANO: PLANTA GENERAL

TÍTULO DEL PROYECTO: L30 kV Argés - Campiña

Nº HOJA: 13 de 26

Rev.: R0

NÚMERO DEL PLANO: CAM-004.037.24-1003

Colegio Oficial de Ingenieros Técnicos de Minas. Visado Nº: 01202717. Fecha Visado: 27/05/2025. Trabajo Profesional Nº: COPYLIGHT. 11141. Colegiado: MIBG GALLEGO BLÁZQUEZ GARCÍA. Para comprobar su validez: https://www.coitim.es/verificado. Clave de verificación: MIBG0002

DISTRIBUCIÓN DE HOJAS

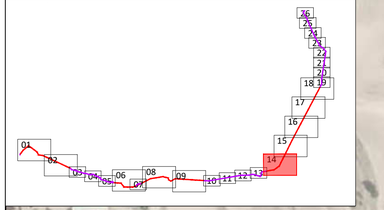

AP-50

C-38 Arroyo de Inesa
CH del Tajo
X: 421887.92
Y: 4408774.05

AP-49

AP-48

C-37 Línea Eléctrica 20 kV
i-DE
X: 421684.06
Y: 4408363.07

TM NAMBROCA

AP-47

AP-46

AP-45

AP-44

AP-43 PAS

N

NÚMERO DE APOYO	TIPO DE APOYO	COOR X	COOR Y	COOR Z
AP 43 PAS	GCO-40000-15-N1111	420991.63	4408036.20	663.72
AP 44	AGR-6000-16-N1111	421192.22	4408069.95	681.95
AP 45	CO-33000-15-N1111	421393.51	4408103.82	665.82
AP 46	AGR-6000-14-N1111	421529.83	4408207.20	660.68
AP 47	CO-33000-18-N1111	421653.12	4408300.71	651.21
AP 48	AGR-6000-18-N1111	421731.32	4408458.35	642.72
AP 49	AGR-6000-18-N1111	421825.61	4408648.45	634.24
AP 50	AGR-6000-18-N1111	421909.13	4408816.82	631.19

Ingeniera Industrial del COIIM
(Delegación Toledo)

Dña. M. Inmaculada Blázquez García
Colegiada Nº 21142

Rev.	Fecha	Proyectado	Dibujado	Comprobado	Aprobado
00	MAYO 2025	ID	CRM	ARN	MIBG

LEYENDA TRAZADO:

- TRAZADO AEREO EN PROYECCION
- ZONA DE SEGURIDAD
- APOYO
- GRÚA Y OCUP. TEMPORAL APOYOS
- LÍMITE MUNICIPAL
- TRAZA SUBTERRÁNEA
- OCUPACIÓN TEMPORAL CANALIZACIÓN
- SERVIDUMBRE DE CANALIZACIÓN
- SERVIDUMBRE DE ACCESOS
- ZONA DE TURISMO RURAL
- OCU. PERM. ARQUETAS
- PERFORACIÓN DIRIGIDA
- PERFORACIÓN DIRIGIDA TEMP
- LÍNEA ELÉCTRICA
- TELECOMUNICACIONES
- VÍAS PECUARIAS

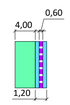

INGENIERÍA: osprel

ESCALA: 1/2000

TAMAÑO: A1

SITUACIÓN: PROYECTO OFICIAL DE EJECUCIÓN

TÍTULO DEL PLANO: PLANTA GENERAL

PROMOTOR: VIRIDI

TÍTULO DEL PROYECTO: L30 kV Argés - Campiña

Nº HOJA: 14 de 26

Rev.: R0

NÚMERO DEL PLANO: CAM-004.037.24-1003

DISTRIBUCIÓN DE HOJAS

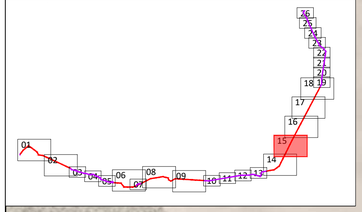

AP-55

AP-54

AP-53

AP-52

AP-51

AP-50

TM NAMBROCA

C-38 Arroyo de Inesa
CH del Tajo
X: 421887.92
Y: 4408774.05

NÚMERO DE APOYO	TIPO DE APOYO	COOR X	COOR Y	COOR Z
AP-50	AGR-6000-18-N1111	421909.13	4408816.82	631.19
AP-51	AGR-6000-18-N1111	421989.31	4408979.45	636.55
AP-52	AGR-6000-16-N1111	422073.93	4409149.05	652.71
AP-53	AGR-6000-16-N2111	422174.57	4409351.93	656.04
AP-54	CO-18000-21-N1111	422292.52	4409589.74	647.12
AP-55	AGR-6000-16-N2111	422396.83	4409787.32	635.33

LEYENDA TRAZADO:

- TRAZADO AEREO EN PROYECCION
- ZONA DE SEGURIDAD
- APOYO
- GRÚA Y OCUP. TEMPORAL APOYOS
- LÍMITE MUNICIPAL
- TRAZA SUBTERRÁNEA
- OCUPACIÓN TEMPORAL CANALIZACIÓN
- SERVIDUMBRE DE CANALIZACIÓN
- SERVIDUMBRE DE ACCESOS
- ZONA DE TURISMO RURAL
- OCU. PERM. ARQUETAS
- PERFORACIÓN DIRIGIDA
- PERFORACIÓN DIRIGIDA TEMP
- LÍNEA ELÉCTRICA
- TELECOMUNICACIONES
- VÍAS PECUARIAS

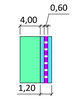

Rev.	Fecha	Proyectado	Dibujado	Comprobado	Aprobado
00	MAYO 2025	ID	CRM	ARN	MIBG

Ingeniera Industrial del COIIM
(Delegación Toledo)

Dña. M. Inmaculada Blázquez García
Colegiada Nº 21142

INGENIERÍA: osprel

ESCALA: 1/2000

TAMAÑO: A1

SITUACIÓN: PROYECTO OFICIAL DE EJECUCIÓN

TÍTULO DEL PLANO: PLANTA GENERAL

PROMOTOR: VIRIDI

TÍTULO DEL PROYECTO: L30 kV Argés - Campiña

Nº HOJA: 15 de 26

Rev.: R0

NÚMERO DEL PLANO: CAM-004.037.24-1003

DISTRIBUCIÓN DE HOJAS

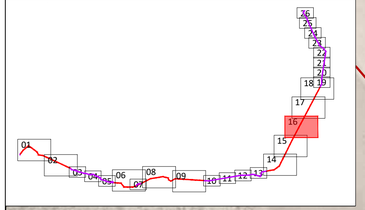

TM TOLEDO

TM NAMBROCA

AP-60

AP-59

AP-58

AP-57

AP-56

AP-55

C-39 Vereda del Rey
Dirección General de Medio Natural y Biodiversidad
X: 422459.70
Y: 4409906.48

NÚMERO DE APOYO	TIPO DE APOYO	COOR X	COOR Y	COOR Z
AP 55	AGR 6000 16 N2111	422396.83	4409787.32	635.33
AP 56	AGR 6000 14 N2111	422516.2	4410013.44	635.82
AP 57	AGR 6000 20 N1111	422611.62	4410194.19	614.68
AP 58	AGR 6000 16 N2111	422711.4	4410383.20	616.94
AP 59	AGR 6000 16 N2111	422824.06	4410596.62	610.45
AP 60	AGR 6000 16 N1111	422904.32	4410748.64	595.24

Ingeniera Industrial del COIIM
(Delegación Toledo)

Dña. M. Inmaculada Blázquez García
Colegiada Nº 21142

Rev.	Fecha	Proyectado	Dibujado	Comprobado	Aprobado
00	MAYO 2025	ID	CRM	ARN	MIBG

LEYENDA TRAZADO:

- TRAZADO AEREO EN PROYECCION
- ZONA DE SEGURIDAD
- APOYO
- GRÚA Y OCUP. TEMPORAL APOYOS
- LÍMITE MUNICIPAL
- TRAZA SUBTERRÁNEA
- OCUPACIÓN TEMPORAL CANALIZACIÓN
- SERVIDUMBRE DE CANALIZACIÓN
- SERVIDUMBRE DE ACCESOS
- ZONA DE TURISMO RURAL
- OCU. PERM. ARQUETAS
- PERFORACIÓN DIRIGIDA
- PERFORACIÓN DIRIGIDA TEMP
- LÍNEA ELÉCTRICA
- TELECOMUNICACIONES
- VÍAS PECUARIAS

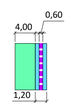

INGENIERÍA: osprel

ESCALA: 1/2000

TAMAÑO: A1

SITUACIÓN: PROYECTO OFICIAL DE EJECUCIÓN

TÍTULO DEL PLANO: PLANTA GENERAL

PROMOTOR: VIRIDI

TÍTULO DEL PROYECTO: L30 kV Argés - Campiña

Nº HOJA: 16 de 26

Rev.: R0

NÚMERO DEL PLANO: CAM-004.037.24-1003

DISTRIBUCIÓN DE HOJAS

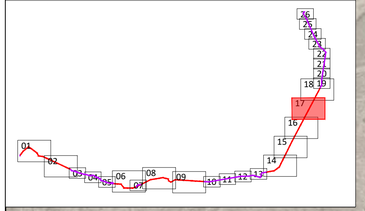

AP-65

AP-64

AP-63

AP-62

AP-61

AP-60

TM TOLEDO

TM NAMBROCA

N

NÚMERO DE APOYO	TIPO DE APOYO	COOR X	COOR Y	COOR Z
AP 60	AGR-6000-16-N1111	422904.32	4410748.64	595.24
AP 61	CO-18000-21-N1111	422992.79	4410916.24	581.67
AP 62	AGR-6000-14-N2111	423107.63	4411154.78	584.72
AP 63	AGR-6000-14-N1111	423205.76	4411319.66	584.13
AP 64	AGR-6000-14-N1111	423309.86	4411516.85	584.35
AP 65	AGR-6000-16-N1111	423401.76	4411690.95	570.97

Ingeniera Industrial del COIIM
(Delegación Toledo)

Dña. M. Inmaculada Blázquez García
Colegiada Nº 21142

Rev.	Fecha	Proyectado	Dibujado	Comprobado	Aprobado
00	MAYO 2025	ID	CRM	ARN	MIBG

LEYENDA TRAZADO:

- TRAZADO AEREO EN PROYECCION
- ZONA DE SEGURIDAD
- APOYO
- GRÚA Y OCUP. TEMPORAL APOYOS
- LÍMITE MUNICIPAL
- TRAZA SUBTERRÁNEA
- OCUPACIÓN TEMPORAL CANALIZACIÓN
- SERVIDUMBRE DE CANALIZACIÓN
- SERVIDUMBRE DE ACCESOS
- ZONA DE TURISMO RURAL
- OCU. PERM. ARQUETAS
- PERFORACIÓN DIRIGIDA
- PERFORACIÓN DIRIGIDA TEMP
- LÍNEA ELÉCTRICA
- TELECOMUNICACIONES
- VÍAS PECUARIAS

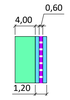

INGENIERÍA: osprèl

ESCALA: 1/2000

TAMAÑO: A1

PROMOTOR: VIRIDI

SITUACIÓN: PROYECTO OFICIAL DE EJECUCIÓN

TÍTULO DEL PLANO: PLANTA GENERAL

TÍTULO DEL PROYECTO: L30 kV Argés - Campiña

Nº HOJA: 17 de 26

Rev.: R0

NÚMERO DEL PLANO: CAM-004.037.24-1003

DISTRIBUCIÓN DE HOJAS

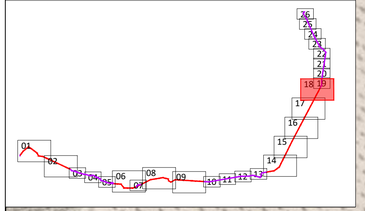

NÚMERO DE APOYO	TIPO DE APOYO	COOR X	COOR Y	COOR Z
AP 65	AGR-6000-16-N1111	423401.76	4411690.95	570.97
AP 66	AGR-6000-14-N1111	423500.61	4411878.18	568.52
AP 67	AGR-6000-14-N1111	423603.3	4412072.71	571.89
AP 68 PAS	IC-25000-15-N1111	423694.75	4412245.94	565.78

VÉRTICES SUBTERRÁNEA ETRS89 UTM30		
96	423694.75	4412245.94
97	423768.23	4412393.18
98	423760.11	4412610.17

00	MAYO 2025	ID	CRM	ARN	MIBG	
Rev.	Fecha	Proyectado	Dibujado	Comprobado	Aprobado	

Ingeniera Industrial del COIIM
(Delegación Toledo)

Dña. M. Inmaculada Blázquez García
Colegiada Nº 21142

LEYENDA TRAZADO:

- TRAZADO AEREO EN PROYECCION
- ZONA DE SEGURIDAD
- APOYO
- GRÚA Y OCUP. TEMPORAL APOYOS
- LÍMITE MUNICIPAL
- TRAZA SUBTERRÁNEA
- OCUPACIÓN TEMPORAL CANALIZACIÓN
- SERVIDUMBRE DE CANALIZACIÓN
- SERVIDUMBRE DE ACCESOS
- ZONA DE TURISMO RURAL
- OCU. PERM. ARQUETAS
- PERFORACIÓN DIRIGIDA
- PERFORACIÓN DIRIGIDA TEMP
- LÍNEA ELÉCTRICA
- TELECOMUNICACIONES
- VÍAS PECUARIAS

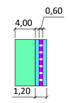

INGENIERÍA: osprel	ESCALA: 1/2000	SITUACIÓN: PROYECTO OFICIAL DE EJECUCIÓN	
	TAMAÑO: A1	TÍTULO DEL PLANO: PLANTA GENERAL	
PROMOTOR: VIRIDI	TÍTULO DEL PROYECTO: L30 kV Argés - Campiña	Nº HOJA: 18 de 26	Rev.: R0
		NÚMERO DEL PLANO: CAM-004.037.24-1003	

Copia Oficial de Ingeniería Industrial de Toledo, Visado: Nº 2500/25 | Fecha Electrónico por el COIIM: 21/05/2025 | Firmado por GARCIA, Maria Inmaculada Blazquez - NIF 05385[illegible]
Validez de este documento en: https://www.coiim.es/verificacion Cod.Ver: 8MVUSE

DISTRIBUCIÓN DE HOJAS

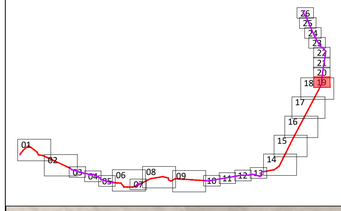

VÉRTICES SUBTERRÁNEA ETRS89 UTM30		
96	423694.75	4412245.94
97	423768.28	4412381.18
98	423760.11	4412610.12

Ingeniera Industrial del COIIM
(Delegación Toledo)

Dña. M. Inmaculada Blázquez García
Colegiada Nº 21142

Rev.	Fecha	Proyectado	Dibujado	Comprobado	Aprobado
00	MAYO 2025	ID	CRM	ARN	MIBG

LEYENDA TRAZADO:

- TRAZADO AEREO EN PROYECCION
- ZONA DE SEGURIDAD
- APOYO
- GRÚA Y OCUP. TEMPORAL APOYOS
- LÍMITE MUNICIPAL
- TRAZA SUBTERRÁNEA
- OCUPACIÓN TEMPORAL CANALIZACIÓN
- SERVIDUMBRE DE CANALIZACIÓN
- SERVIDUMBRE DE ACCESOS
- ZONA DE TURISMO RURAL
- OCU. PERM. ARQUETAS
- PERFORACIÓN DIRIGIDA
- PERFORACIÓN DIRIGIDA TEMP
- LÍNEA ELÉCTRICA
- TELECOMUNICACIONES
- VÍAS PECUARIAS

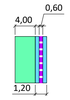

INGENIERÍA: osprèl

ESCALA: 1/1000

TAMAÑO: A1

SITUACIÓN: PROYECTO OFICIAL DE EJECUCIÓN

TÍTULO DEL PLANO: PLANTA GENERAL

PROMOTOR: VIRIDI

TÍTULO DEL PROYECTO: L30 kV Argés - Campiña

Nº HOJA: 19 de 26

Rev.: R0

NÚMERO DEL PLANO: CAM-004.037.24-1003

DISTRIBUCIÓN DE HOJAS

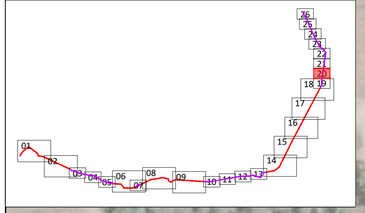

ARQ-03

TM TOLEDO

N

LEYENDA TRAZADO:

- TRAZADO AEREO EN PROYECCION
- ZONA DE SEGURIDAD
- APOYO
- GRÚA Y OCUP. TEMPORAL APOYOS
- LÍMITE MUNICIPAL
- TRAZA SUBTERRÁNEA
- OCUPACIÓN TEMPORAL CANALIZACIÓN
- SERVIDUMBRE DE CANALIZACIÓN
- SERVIDUMBRE DE ACCESOS
- ZONA DE TURISMO RURAL
- OCU. PERM. ARQUETAS
- PERFORACIÓN DIRIGIDA
- PERFORACIÓN DIRIGIDA TEMP
- LÍNEA ELÉCTRICA
- TELECOMUNICACIONES
- VÍAS PECUARIAS

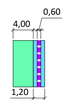

Copia Oficial de Ingeniería Técnica de Minas. Visado Nº 2500171 Fecha Visado: 27/05/2025. Firmado Electrónicamente por: DOÑA MARIA INMACULADA BLAZQUEZ GARCIA. Para comprobar la validez: https://www.colmina.es/verificar. Cód. de Verificación:

Ingeniera Industrial del COIIM (Delegación Toledo)						
Dña. M. Inmaculada Blázquez García Colegiada Nº 21142	00	MAYO 2025	ID	CRM	ARN	MIBG
	Rev.	Fecha	Proyectado	Dibujado	Comprobado	Aprobado

INGENIERÍA: ospreì	ESCALA: 1/1000	SITUACIÓN: PROYECTO OFICIAL DE EJECUCIÓN	
	TAMAÑO: A1	TÍTULO DEL PLANO: PLANTA GENERAL	
PROMOTOR: VIRIDI		TÍTULO DEL PROYECTO: L30 kV Argés - Campiña	Nº HOJA: 20 de 26 / Rev.: R0
			NÚMERO DEL PLANO: CAM-004.037.24-1003

DISTRIBUCIÓN DE HOJAS

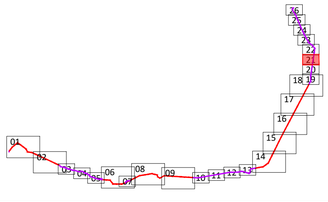

N

TM TOLEDO

99

ARQ-03

VÉRTICES SUBTERRÁNEA ETRS89 UTM30		
99	423967.40	4413310.96

00	MAYO 2025	ID	CRM	ARN	MIBG
Rev.	Fecha	Proyectado	Dibujado	Comprobado	Aprobado

Ingeniera Industrial del COIIM
(Delegación Toledo)

Dña. M. Inmaculada Blázquez García
Colegiada Nº 21142

LEYENDA TRAZADO:

- TRAZADO AEREO EN PROYECCION
- ZONA DE SEGURIDAD
- APOYO
- GRÚA Y OCUP. TEMPORAL APOYOS
- LÍMITE MUNICIPAL
- TRAZA SUBTERRÁNEA
- OCUPACIÓN TEMPORAL CANALIZACIÓN
- SERVIDUMBRE DE CANALIZACIÓN
- SERVIDUMBRE DE ACCESOS
- ZONA DE TURISMO RURAL
- OCU. PERM. ARQUETAS
- PERFORACIÓN DIRIGIDA
- PERFORACIÓN DIRIGIDA TEMP
- LÍNEA ELÉCTRICA
- TELECOMUNICACIONES
- VÍAS PECUARIAS

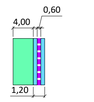

INGENIERÍA: ospral

ESCALA: 1/1000

TAMAÑO: A1

PROMOTOR: VIRIDI

SITUACIÓN: PROYECTO OFICIAL DE EJECUCIÓN

TÍTULO DEL PLANO: PLANTA GENERAL

TÍTULO DEL PROYECTO: L30 kV Argés - Campiña

Nº HOJA: 21 de 26

Rev.: R0

NÚMERO DEL PLANO: CAM-004.037.24-1003

DISTRIBUCIÓN DE HOJAS

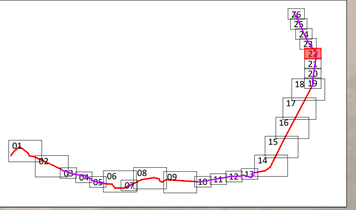

VÉRTICES SUBTERRÁNEA ETRS89 UTM30		
100	423944.22	4414017.04
101	423836.10	4414172.97

LEYENDA TRAZADO:

- TRAZADO AEREO EN PROYECCION
- ZONA DE SEGURIDAD
- APOYO
- GRÚA Y OCUP. TEMPORAL APOYOS
- LÍMITE MUNICIPAL
- TRAZA SUBTERRÁNEA
- OCUPACIÓN TEMPORAL CANALIZACIÓN
- SERVIDUMBRE DE CANALIZACIÓN
- SERVIDUMBRE DE ACCESOS
- ZONA DE TURISMO RURAL
- OCU. PERM. ARQUETAS
- PERFORACIÓN DIRIGIDA
- PERFORACIÓN DIRIGIDA TEMP
- LÍNEA ELÉCTRICA
- TELECOMUNICACIONES
- VÍAS PECUARIAS

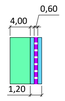

Copia Única de Trabajo Para Información de Planos. Visado nº 21142/25 T1 de fecha 30/04/2025 del COIIM. Para Ejecución de Obra Visado Electrónico nº 21142/25 T1 de fecha 30/04/2025 del COIIM. Prohibida su reproducción total o parcial sin autorización del autor. Ley de Propiedad Intelectual RDL 1/1996 de 12 de abril.

Ingeniera Industrial del COIIM
(Delegación Toledo)

Dña. M. Inmaculada Blázquez García
Colegiada Nº 21142

Rev.	Fecha	Proyectado	Dibujado	Comprobado	Aprobado
00	MAYO 2025	ID	CRM	ARN	MIBG

INGENIERÍA: osprel
ESCALA: 1/1000
TAMAÑO: A1
SITUACIÓN: PROYECTO OFICIAL DE EJECUCIÓN
TÍTULO DEL PLANO: PLANTA GENERAL
PROMOTOR: VIRIDI
TÍTULO DEL PROYECTO: L30 kV Argés - Campiña
Nº HOJA: 22 de 26
Rev.: R0
NÚMERO DEL PLANO: CAM-004.037.24-1003

DISTRIBUCIÓN DE HOJAS

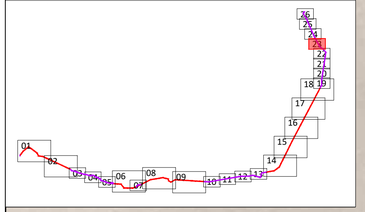

103

102

101

TM TOLEDO

N

VÉRTICES SUBTERRÁNEA ETRS89 UTM30		
101	423836.10	4414172.97
102	423680.87	4414292.06
103	423552.23	4414519.48

LEYENDA TRAZADO:

- TRAZADO AEREO EN PROYECCION
- ZONA DE SEGURIDAD
- APOYO
- GRÚA Y OCUP. TEMPORAL APOYOS
- LÍMITE MUNICIPAL
- TRAZA SUBTERRÁNEA
- OCUPACIÓN TEMPORAL CANALIZACIÓN
- SERVIDUMBRE DE CANALIZACIÓN
- SERVIDUMBRE DE ACCESOS
- ZONA DE TURISMO RURAL
- OCU. PERM. ARQUETAS
- PERFORACIÓN DIRIGIDA
- PERFORACIÓN DIRIGIDA TEMP
- LÍNEA ELÉCTRICA
- TELECOMUNICACIONES
- VÍAS PECUARIAS

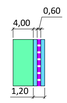

Copyright. Prohibida la reproducción total o parcial de este documento sin autorización previa y por escrito de Viridi Renovables S.L.U. Reservados todos los derechos.

Ingeniera Industrial del COIIM
(Delegación Toledo)

Dña. M. Inmaculada Blázquez García
Colegiada Nº 21142

Rev.	Fecha	Proyectado	Dibujado	Comprobado	Aprobado
00	MAYO 2025	ID	CRM	ARN	MIBG

INGENIERÍA: osprel

ESCALA: 1/1000

TAMAÑO: A1

SITUACIÓN: PROYECTO OFICIAL DE EJECUCIÓN

TÍTULO DEL PLANO: PLANTA GENERAL

PROMOTOR: VIRIDI

TÍTULO DEL PROYECTO: L30 kV Argés - Campiña

Nº HOJA: 23 de 26

Rev.: R0

NÚMERO DEL PLANO: CAM-004.037.24-1003

DISTRIBUCIÓN DE HOJAS

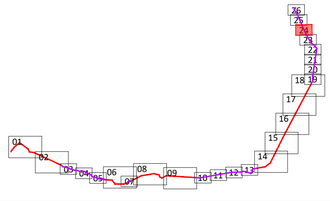

107

106

ARQ-05

105

104

TM TOLEDO

N

VÉRTICES SUBTERRÁNEA ETRS89 UTM30		
104	424424.60	4414746.90
105	423845.61	4414913.43
106	423267.68	4415079.95
107	422732.79	4415278.73

LEYENDA TRAZADO:

- TRAZADO AEREO EN PROYECCION
- ZONA DE SEGURIDAD
- APOYO
- GRÚA Y OCUP. TEMPORAL APOYOS
- LÍMITE MUNICIPAL
- TRAZA SUBTERRÁNEA
- OCUPACIÓN TEMPORAL CANALIZACIÓN
- SERVIDUMBRE DE CANALIZACIÓN
- SERVIDUMBRE DE ACCESOS
- ZONA DE TURISMO RURAL
- OCU. PERM. ARQUETAS
- PERFORACIÓN DIRIGIDA
- PERFORACIÓN DIRIGIDA TEMP
- LÍNEA ELÉCTRICA
- TELECOMUNICACIONES
- VÍAS PECUARIAS

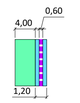

00	MAYO 2025	ID	CRM	ARN	MIBG
Rev.	Fecha	Proyectado	Dibujado	Comprobado	Aprobado

Ingeniera Industrial del COIIM
(Delegación Toledo)

Dña. M. Inmaculada Blázquez García
Colegiada Nº 21142

INGENIERÍA: osprèl

ESCALA: 1/1000

TAMAÑO: A1

SITUACIÓN: PROYECTO OFICIAL DE EJECUCIÓN

TÍTULO DEL PLANO: PLANTA GENERAL

PROMOTOR: VIRIDI

TÍTULO DEL PROYECTO: L30 kV Argés - Campiña

Nº HOJA: 24 de 26

Rev.: R0

NÚMERO DEL PLANO: CAM-004.037.24-1003

Copyright Único de Ingeniería Industrial de Madrid. Registro Nº 2102/2017. Fecha Registro/Impresión 29/05/2025. Prohibida la reproducción total o parcial de este plano sin autorización expresa del autor. Ley de Propiedad Intelectual RDL 1/1996. https://www.boe.es/eli/es/rdlg/1996/04/12/1/con

DISTRIBUCIÓN DE HOJAS

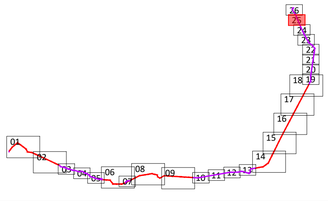

110

109

108

107

TM TOLEDO

N

VÉRTICES SUBTERRÁNEA ETRS89 UTM30		
107	423752.79	4415178.73
108	423088.59	4415998.84
109	423036.13	4415572.33
110	423018.25	4415678.91

LEYENDA TRAZADO:

- TRAZADO AEREO EN PROYECCION
- ZONA DE SEGURIDAD
- APOYO
- GRÚA Y OCUP. TEMPORAL APOYOS
- LÍMITE MUNICIPAL
- TRAZA SUBTERRÁNEA
- OCUPACIÓN TEMPORAL CANALIZACIÓN
- SERVIDUMBRE DE CANALIZACIÓN
- SERVIDUMBRE DE ACCESOS
- ZONA DE TURISMO RURAL
- OCU. PERM. ARQUETAS
- PERFORACIÓN DIRIGIDA
- PERFORACIÓN DIRIGIDA TEMP
- LÍNEA ELÉCTRICA
- TELECOMUNICACIONES
- VÍAS PECUARIAS

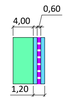

Rev.	Fecha	Proyectado	Dibujado	Comprobado	Aprobado
00	MAYO 2025	ID	CRM	ARN	MIBG

Ingeniera Industrial del COIIM
(Delegación Toledo)

Dña. M. Inmaculada Blázquez García
Colegiada Nº 21142

INGENIERÍA: osprèl

ESCALA: 1/1000

TAMAÑO: A1

PROMOTOR: VIRIDI

SITUACIÓN: PROYECTO OFICIAL DE EJECUCIÓN

TÍTULO DEL PLANO: PLANTA GENERAL

TÍTULO DEL PROYECTO: L30 kV Argés - Campiña

Nº HOJA: 25 de 26

Rev.: R0

NÚMERO DEL PLANO: CAM-004.037.24-1003

Copia Digital Visado nº VD00171 Fecha visado: 27/05/2025. Visado Electrónicamente por el COIIM. Puede verificar la autenticidad de este documento en https://verificador.coiim.es introduciendo el CSV: 4E4E4E4E. Nº Colegiado: 21142. Este documento es copia auténtica.

DISTRIBUCIÓN DE HOJAS

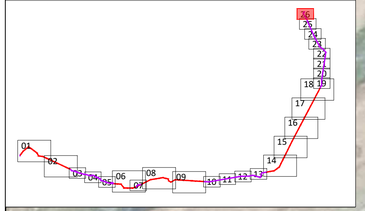

SET CAMPIÑA

115

114

113

112

ARQ-06

111

110

TM TOLEDO

Csub-25 Colada sobre el camino de Aranjuez a Toledo
Dirección General de Medio Natural y Biodiversidad
X: 423008.30
Y: 4415687.00

VÉRTICES SUBTERRANEA ETRS89 UTM30		
110	423018.75	4415678.91
111	422938.90	4415800.01
112	422872.84	4415901.31
113	422842.66	4415976.80
114	422903.64	4416018.05
115	422867.48	4416091.68

Ingeniera Industrial del COIIM
(Delegación Toledo)

Dña. M. Inmaculada Blázquez García
Colegiada Nº 21142

Rev.	Fecha	Proyectado	Dibujado	Comprobado	Aprobado
00	MAYO 2025	ID	CRM	ARN	MIBG

LEYENDA TRAZADO:

- TRAZADO AEREO EN PROYECCION
- ZONA DE SEGURIDAD
- APOYO
- GRÚA Y OCUP. TEMPORAL APOYOS
- LÍMITE MUNICIPAL
- TRAZA SUBTERRÁNEA
- OCUPACIÓN TEMPORAL CANALIZACIÓN
- SERVIDUMBRE DE CANALIZACIÓN
- SERVIDUMBRE DE ACCESOS
- ZONA DE TURISMO RURAL
- OCU. PERM. ARQUETAS
- PERFORACIÓN DIRIGIDA
- PERFORACIÓN DIRIGIDA TEMP
- LÍNEA ELÉCTRICA
- TELECOMUNICACIONES
- VÍAS PECUARIAS

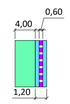

INGENIERÍA: osprèl

ESCALA: 1/1000

TAMAÑO: A1

PROMOTOR: VIRIDI

SITUACIÓN: PROYECTO OFICIAL DE EJECUCIÓN

TÍTULO DEL PLANO: PLANTA GENERAL

TÍTULO DEL PROYECTO: L30 kV Argés - Campiña

Nº HOJA: 26 de 26

Rev.: R0

NÚMERO DEL PLANO: CAM-004.037.24-1003