

Listado de mapas

0. Areas de Castilla-La Mancha

1. Areas de Castilla-La Mancha

Provincia de Albacete

2. Subpoblación Hoya-Gonzalo

Provincia de Cuenca

3. Subpoblación Carboneras de Guadazaón

4. Subpoblación Cardenete

5. Subpoblaciones Moya norte y Moya sur

6. Subpoblación Saelices

7. Subpoblación Valeria

8. Subpoblación Zafra de Záncara

Provincia de Guadalajara

9. Subpoblaciones Castilnuevo y Rio Gallo

10. Subpoblaciones Cueva de la Hoz y Hortezueta de Océn

11. Subpoblación Esplegares

12. Subpoblación Hiendelaencina

13. Subpoblación Hinojosa – Embid

14. Subpoblación La Torresaviñan

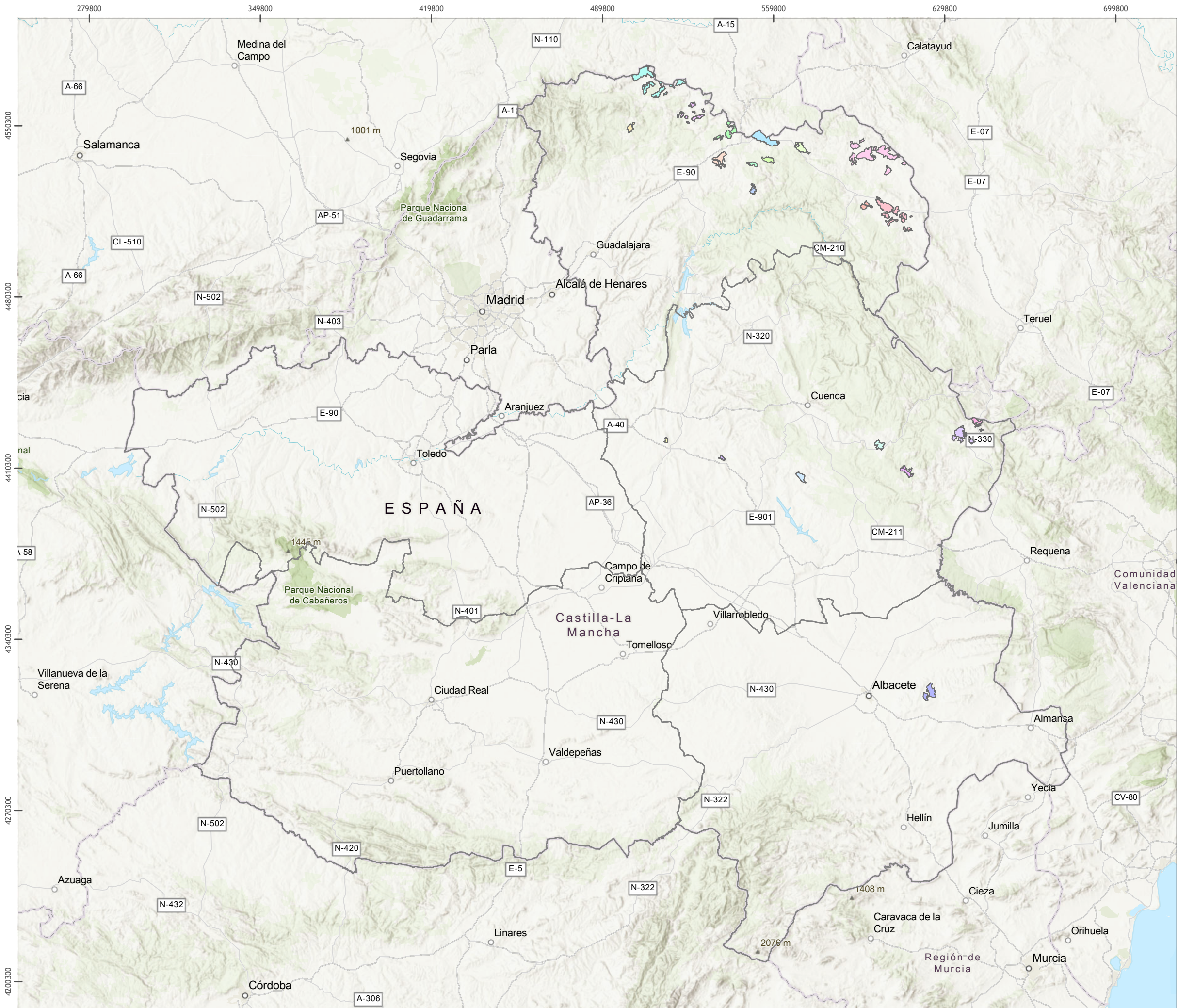
15. Subpoblación Maranchón

16. Subpoblación Medinaceli - Layna – Anguita

17. Subpoblación Retortillo – Miedes de Atienza

18. Subpoblación Sigüenza este

19. Subpoblación Sigüenza oeste



**PLAN DE RECUPERACIÓN DE LA
ALONDRA RICOTÍ (*Chersophilus duponti*)
EN CASTILLA-LA MANCHA**

**SUBPOBLACIONES DE
CASTILLA-LA MANCHA**

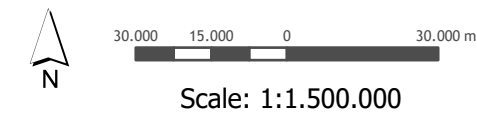
- VISTA GENERAL -

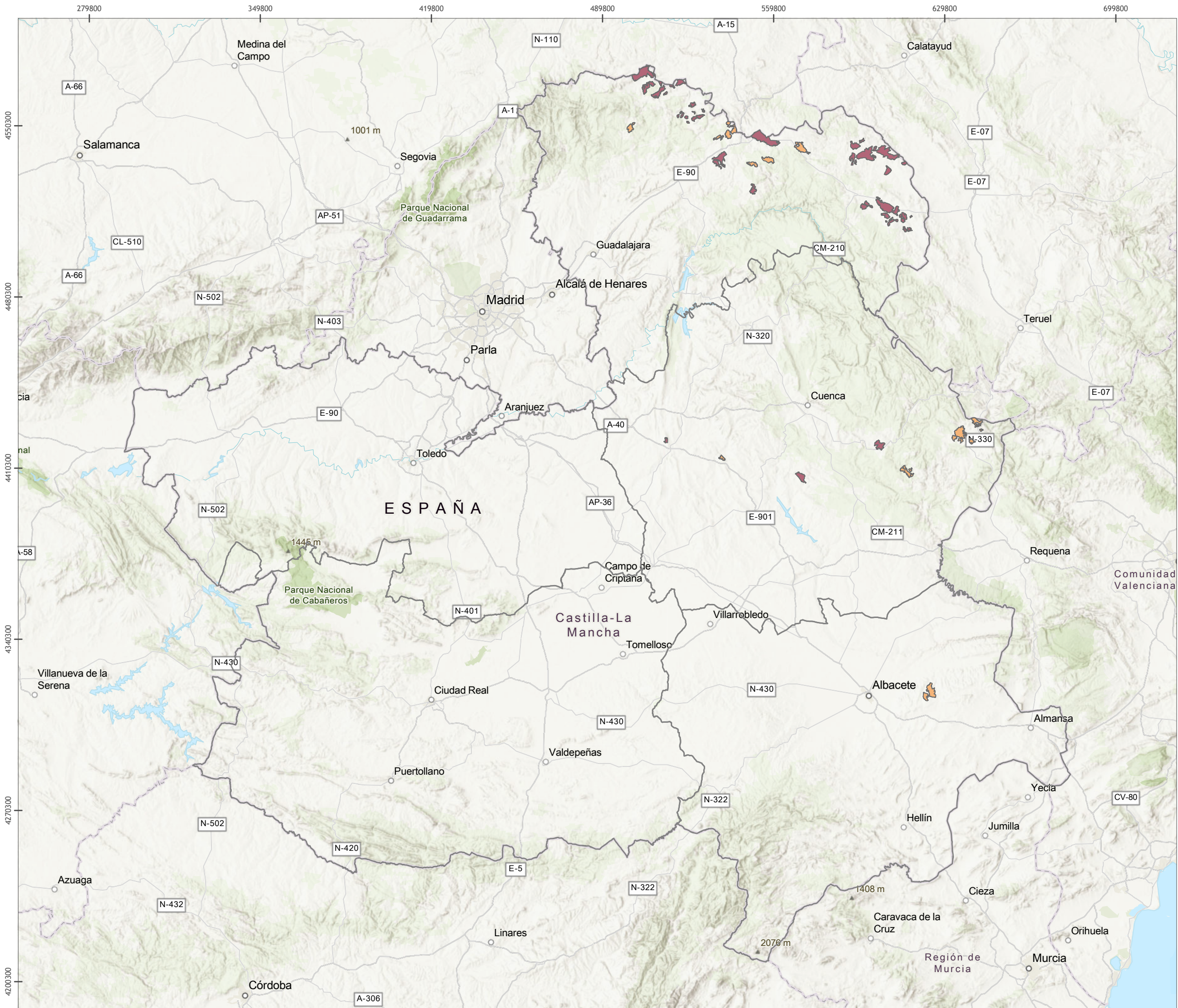
Leyenda

Áreas alondra ricotí

Subpoblacion_Nombre

- Carboneras de Guadazaón
- Cardenete
- Castilnuevo
- Cueva de la Hoz
- Esplegares
- Hiendelaencina
- Hinojosa - Embid
- Hortezuela de Ocen
- Hoya Gonzalo
- La Torresaviñan
- Maranchón
- Medinaceli - Layna - Anguita
- Moya norte
- Moya sur
- Retortillo - Miedes de Atienza
- Rio Gallo
- Saelices
- Sigüenza este
- Sigüenza oeste
- Valeria
- Zafra de Zancara





Consejería de
Desarrollo Sostenible
D. G. Medio Natural y
Biodiversidad

PLAN DE RECUPERACIÓN DE LA
ALONDRA RICOTÍ (*Chersophilus duponti*)
EN CASTILLA-LA MANCHA

SUBPOBLACIONES DE
CASTILLA-LA MANCHA

- VISTA GENERAL -

Leyenda

□ Límites provinciales

Áreas alondra ricotí

Tipo de área

■ Área Crítica

■ Área de Importancia

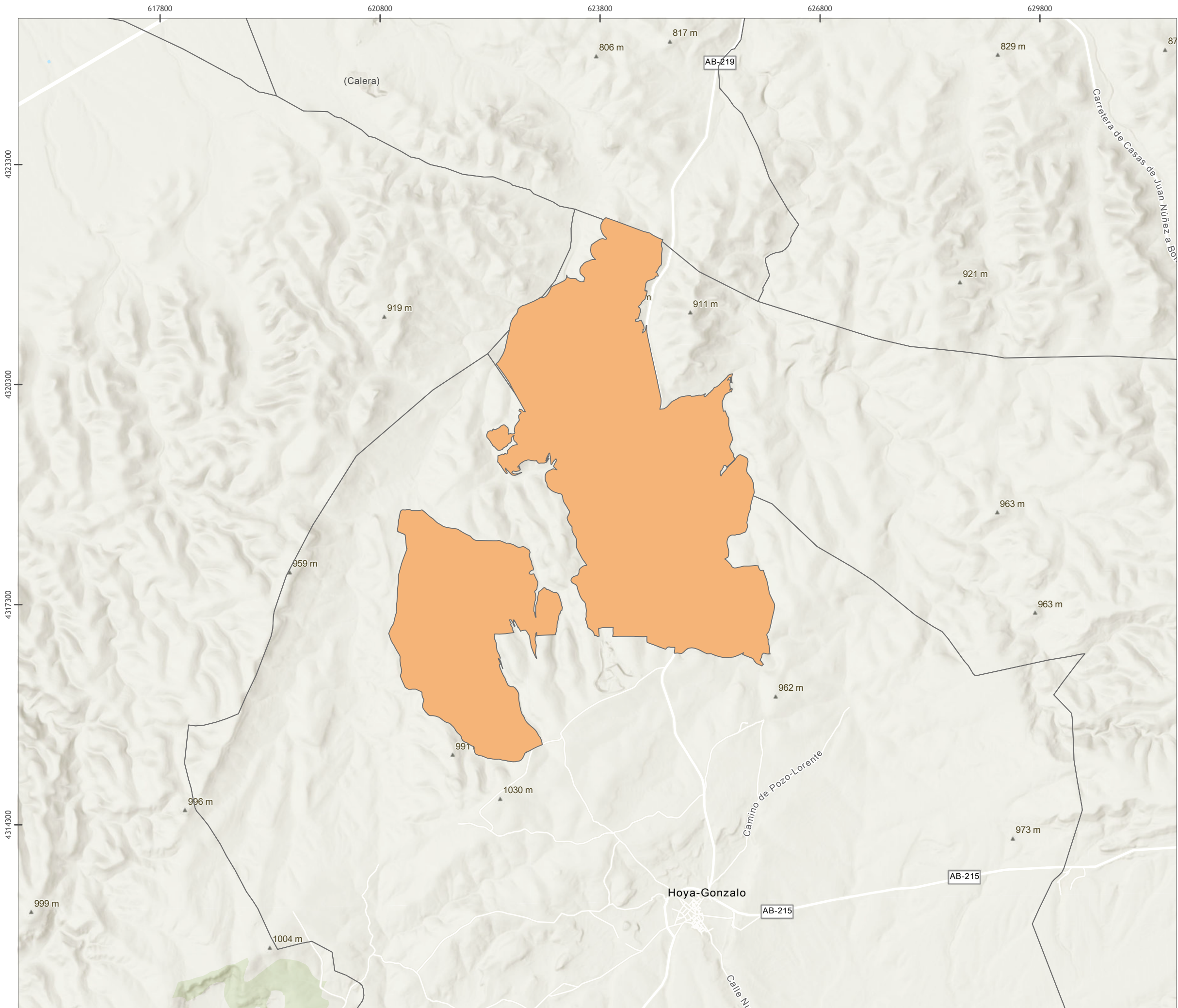


30.000 15.000 0 30.000 m

Scale: 1:1.500.000



Proyección UTM Huso 30
Sistema Geodésico de Referencia ETRS 89
Fecha de elaboración: año 2026




**PLAN DE RECUPERACIÓN DE LA
ALONDRA RICOTÍ (*Chersophilus duponti*)
EN CASTILLA-LA MANCHA
[BORRADOR]**

**SUBPOBLACIÓN
HOYA GONZALO (ALBACETE)**


- VISTA GENERAL -


Leyenda

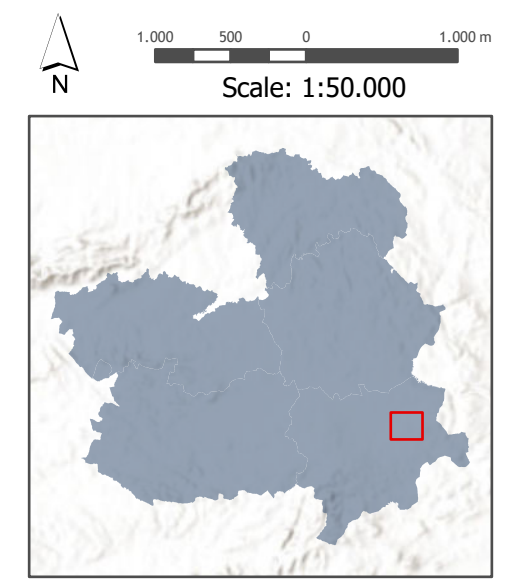
 Límites municipales

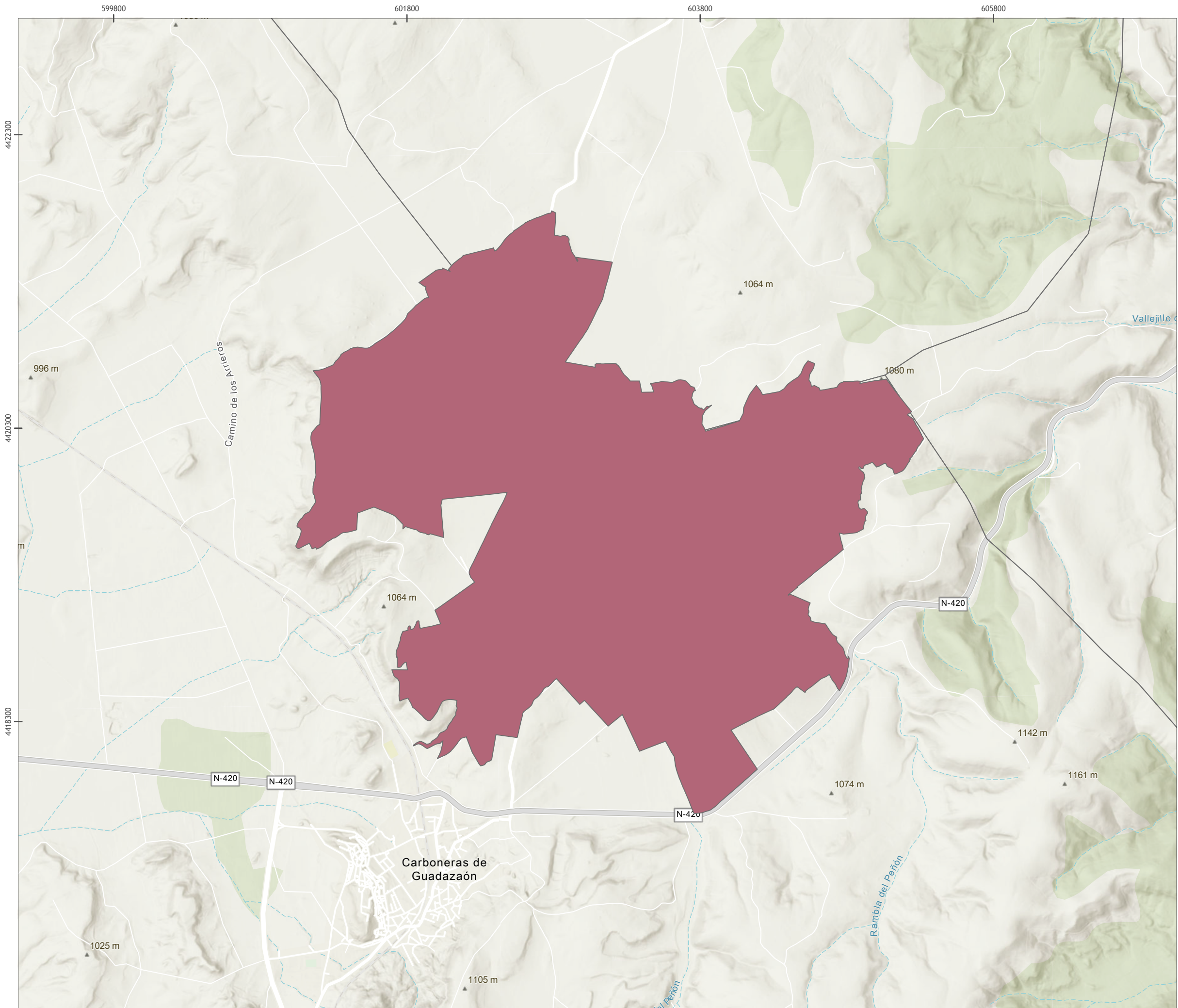
Áreas alondra ricotí

Tipo de área


 Área Crítica

 Área de Importancia







Leyenda


 Límites municipales

Áreas alondra ricotí

Tipo de área

 Área Crítica


 Área de Importancia



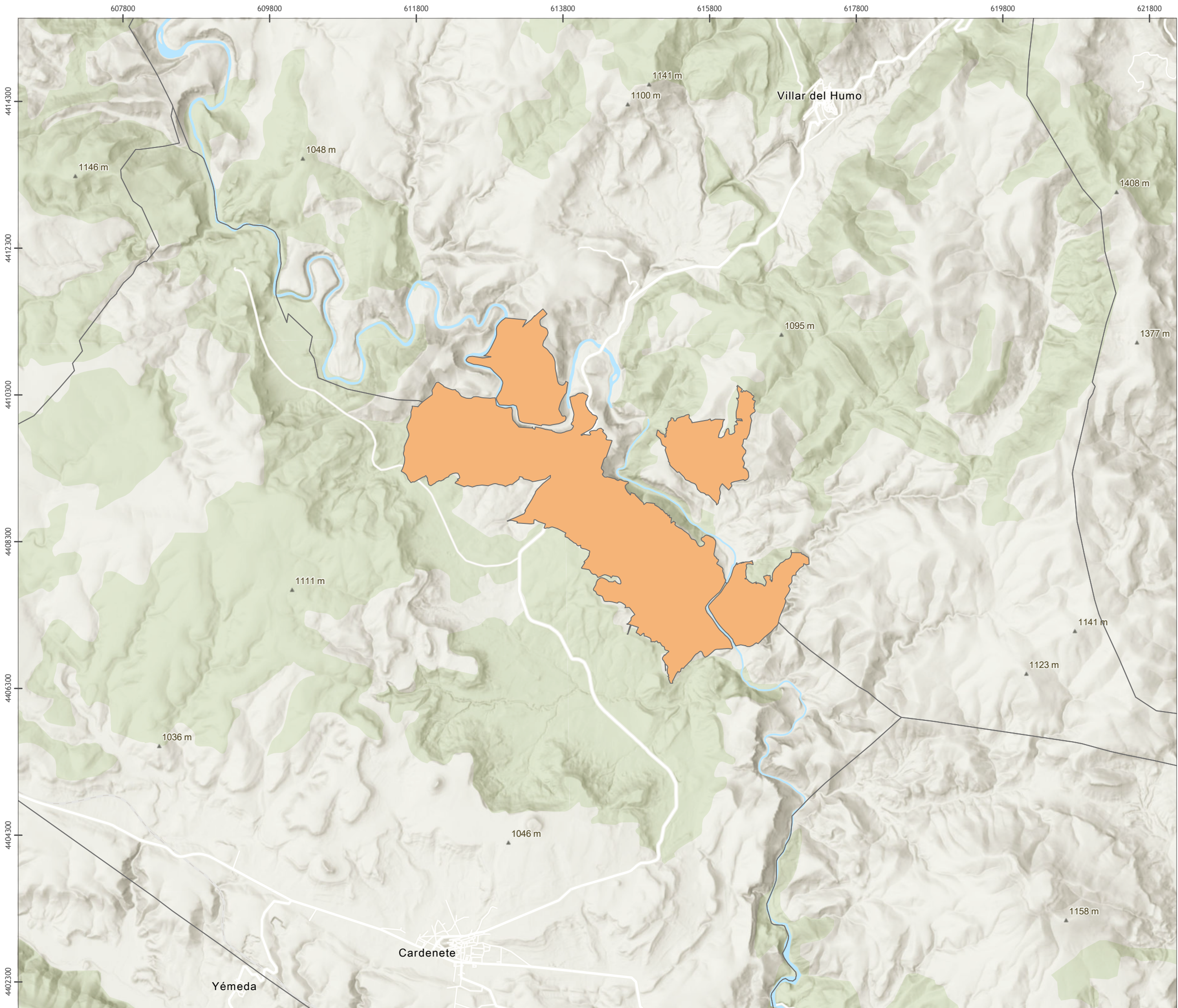
N

550 275 0 550 m

Scale: 1:25.000



Proyección UTM Huso 30
Sistema Geodésico de Referencia ETRS 89
Fecha de elaboración: año 2026






Consejería de
Desarrollo Sostenible
D. G. Medio Natural y
Biodiversidad

PLAN DE RECUPERACIÓN DE LA
ALONDRA RICOTÍ (*Chersophilus duponti*)
EN CASTILLA-LA MANCHA
[BORRADOR]

SUBPOBLACIÓN
CARDENETE (CUENCA)


- VISTA GENERAL -


Leyenda


 Límites municipales

Áreas alondra ricotí

Tipo de área


 Área Crítica

 Área de Importancia

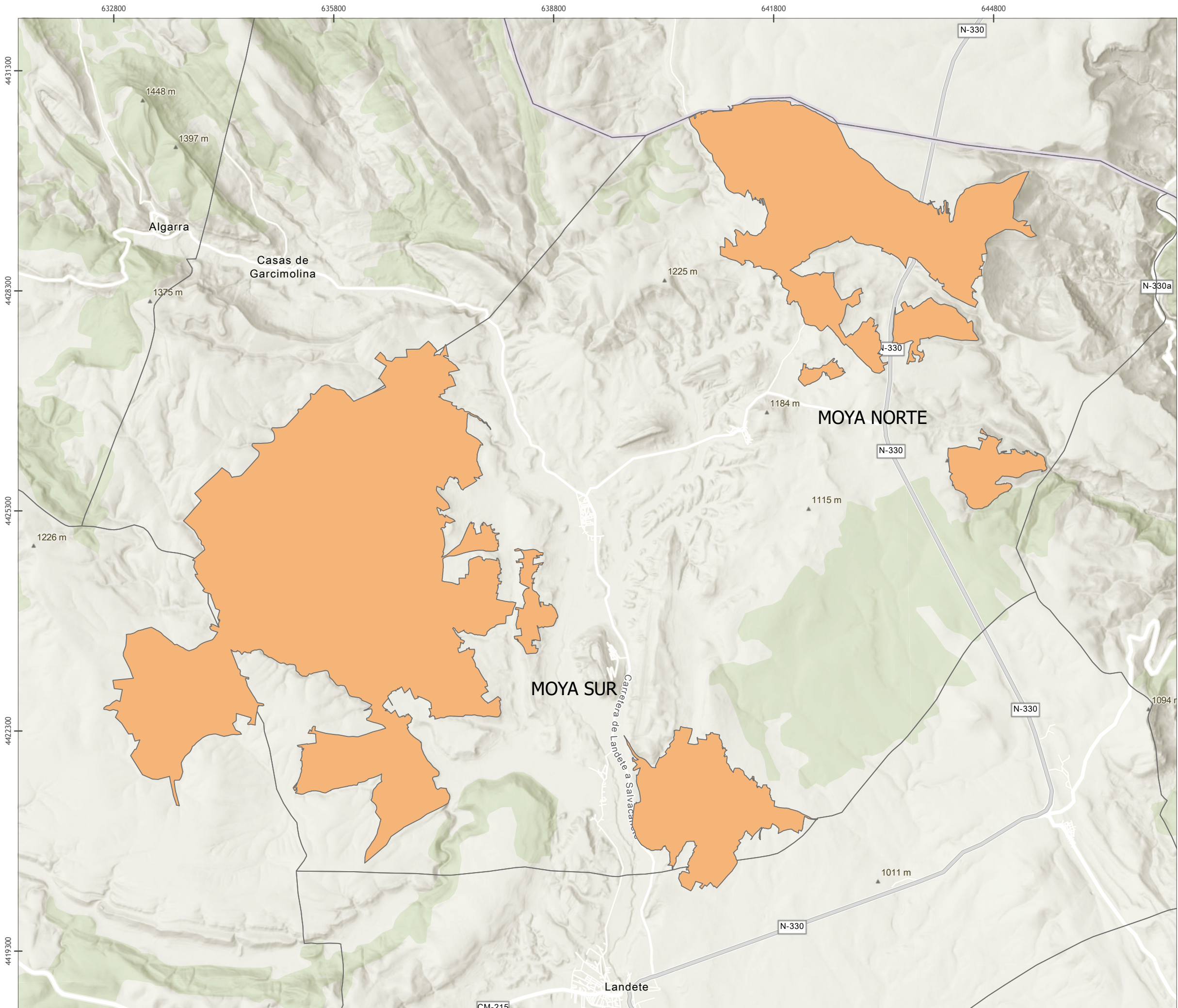


1,000 500 0 1,000 m


Scale: 1:50.000



Proyección UTM Huso 30
Sistema Geodésico de Referencia ETRS 89
Fecha de elaboración: año 2026





Leyenda

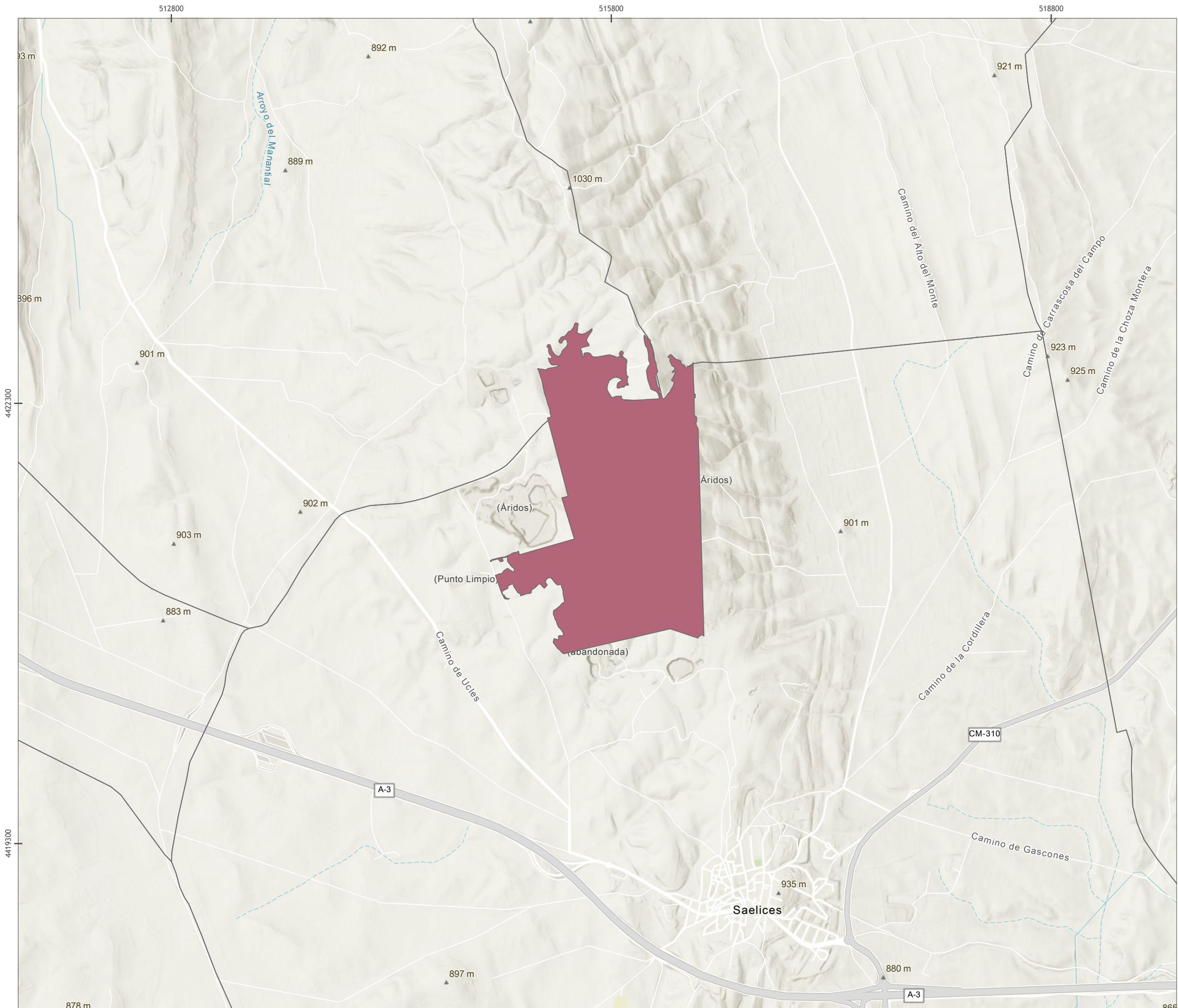
 Límites municipales

Áreas alondra ricotí

Tipo de área

 Área Crítica

 Área de Importancia



**PLAN DE RECUPERACIÓN DE LA
ALONDRA RICOTÍ (*Chersophilus duponti*)
EN CASTILLA-LA MANCHA
[BORRADOR]**

**SUBPOBLACIÓN
SAELICES (CUENCA)**

- VISTA GENERAL -

Legenda

 Límites municipales

Áreas alondra ricotí

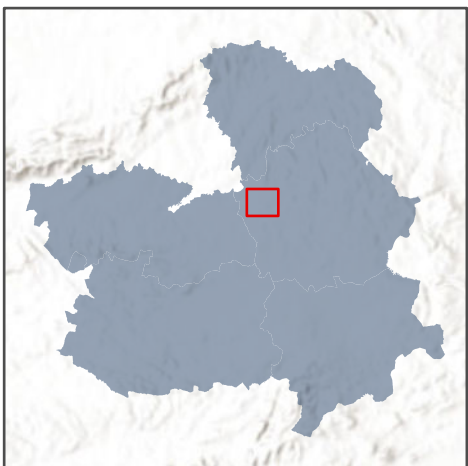
Tipo de área

 Área Crítica

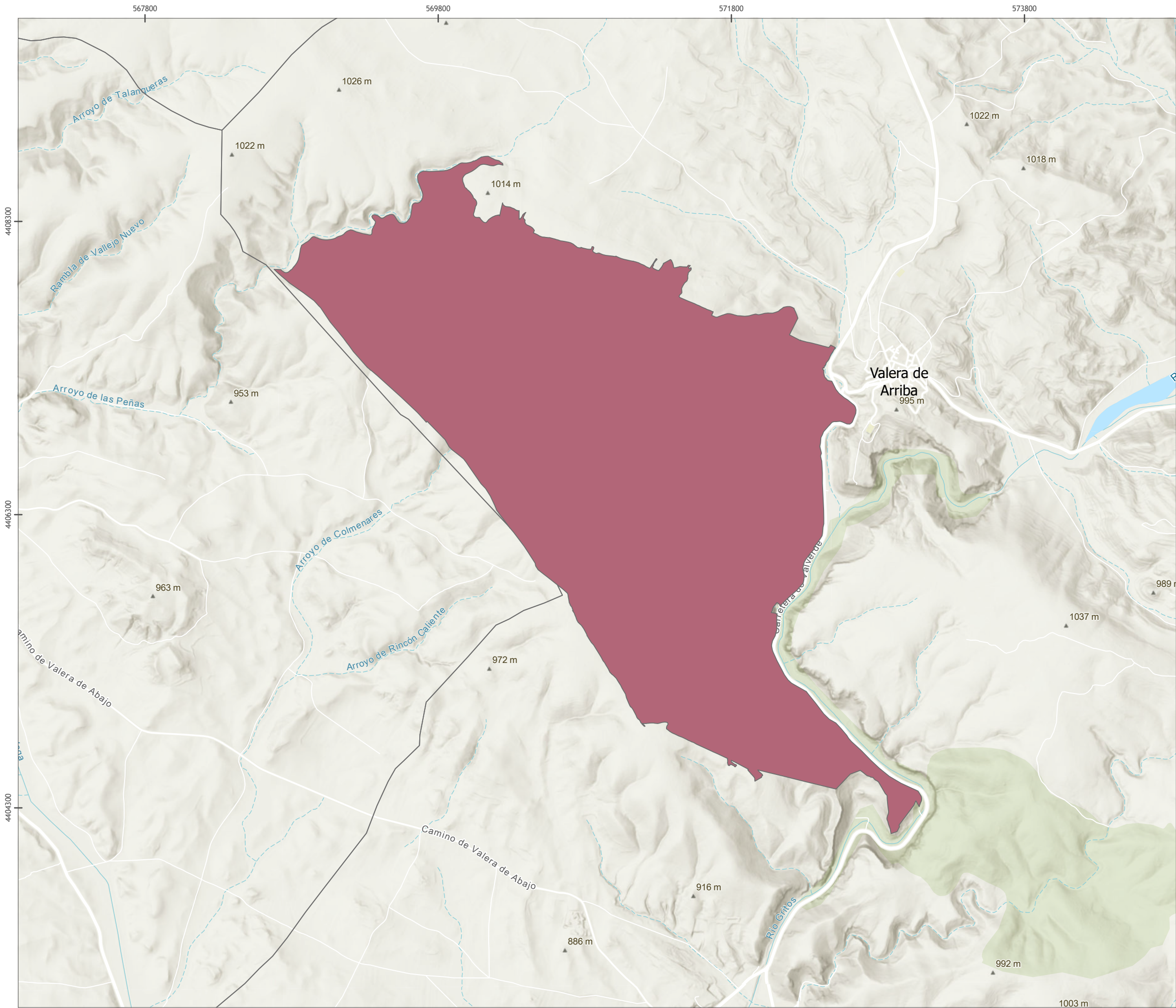
 Área de Importancia



Scale: 1:25.000




Proyección UTM Huso 30
Sistema Geodésico de Referencia ETRS 89
Fecha de elaboración: año 2026



**PLAN DE RECUPERACIÓN DE LA
ALONDRA RICOTÍ (*Chersophilus duponti*)
EN CASTILLA-LA MANCHA
[BORRADOR]**


SUBPOBLACIÓN VALERIA (CUENCA)
- VISTA GENERAL -


Leyenda

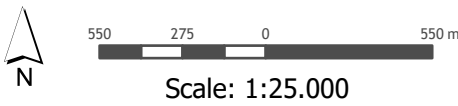
 Límites municipales

Áreas alondra ricotí

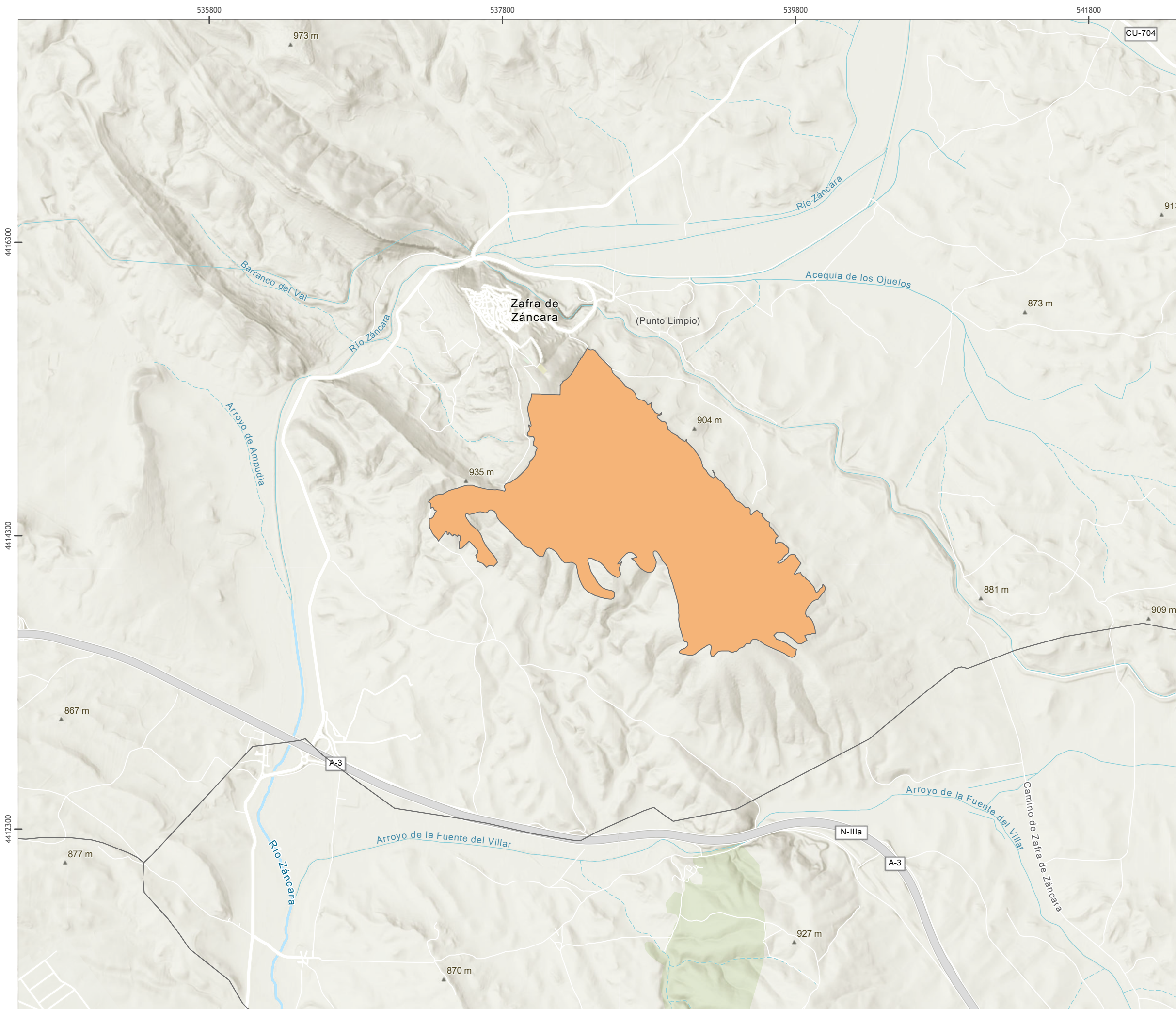
Tipo de área

 Área Crítica

 Área de Importancia



Proyección UTM Huso 30
Sistema Geodésico de Referencia ETRS 89
Fecha de elaboración: año 2026




PLAN DE RECUPERACIÓN DE LA
ALONDRA RICOTÍ (*Chersophilus duponti*)
EN CASTILLA-LA MANCHA
[BORRADOR]

SUBPOBLACIÓN
ZAFRA DE ZÁNCARA (CUENCA)

- VISTA GENERAL -


Leyenda

 Límites municipales

Áreas alondra ricotí

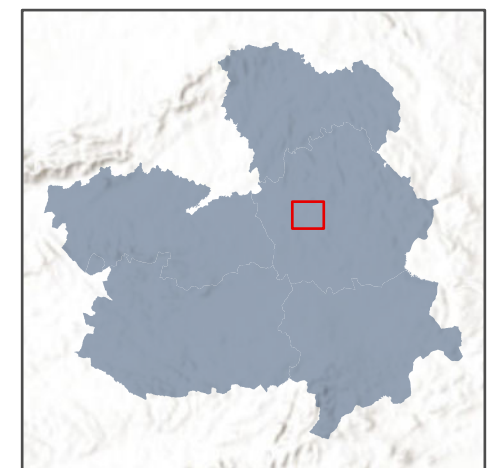
Tipo de área

 Área Crítica

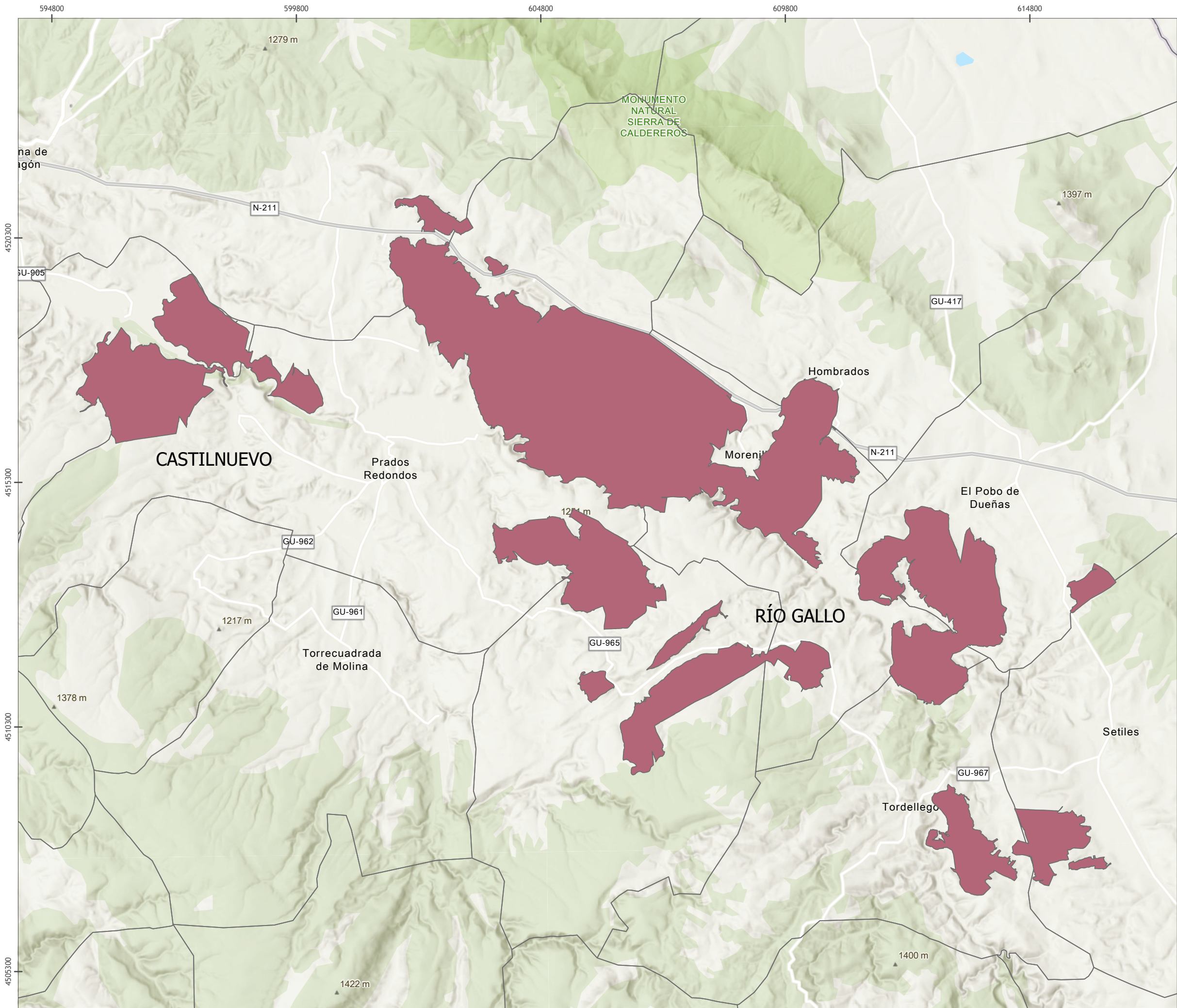
 Área de Importancia




Scale: 1:25.000



Proyección UTM Huso 30
Sistema Geodésico de Referencia ETRS 89
Fecha de elaboración: año 2026





Leyenda

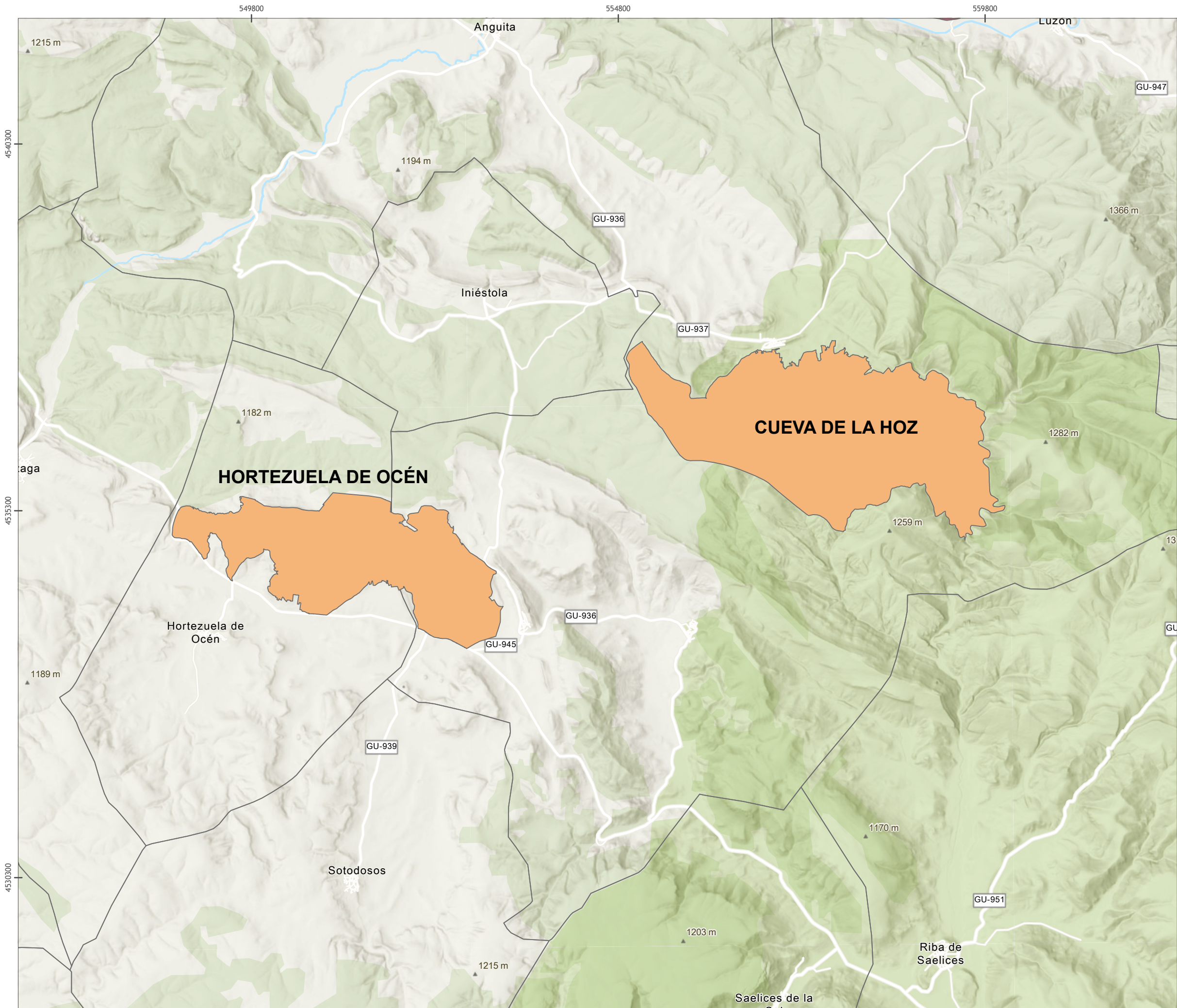
 Límites municipales

Áreas alondra ricotí


Tipo de área

 Área Crítica

 Área de Importancia





Legenda

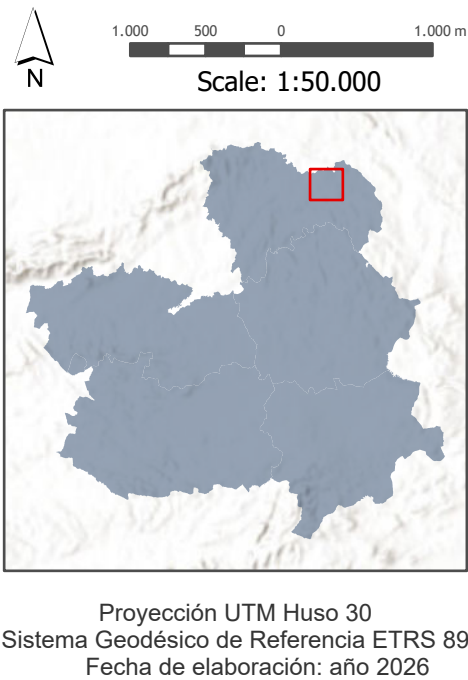
 Límites municipales

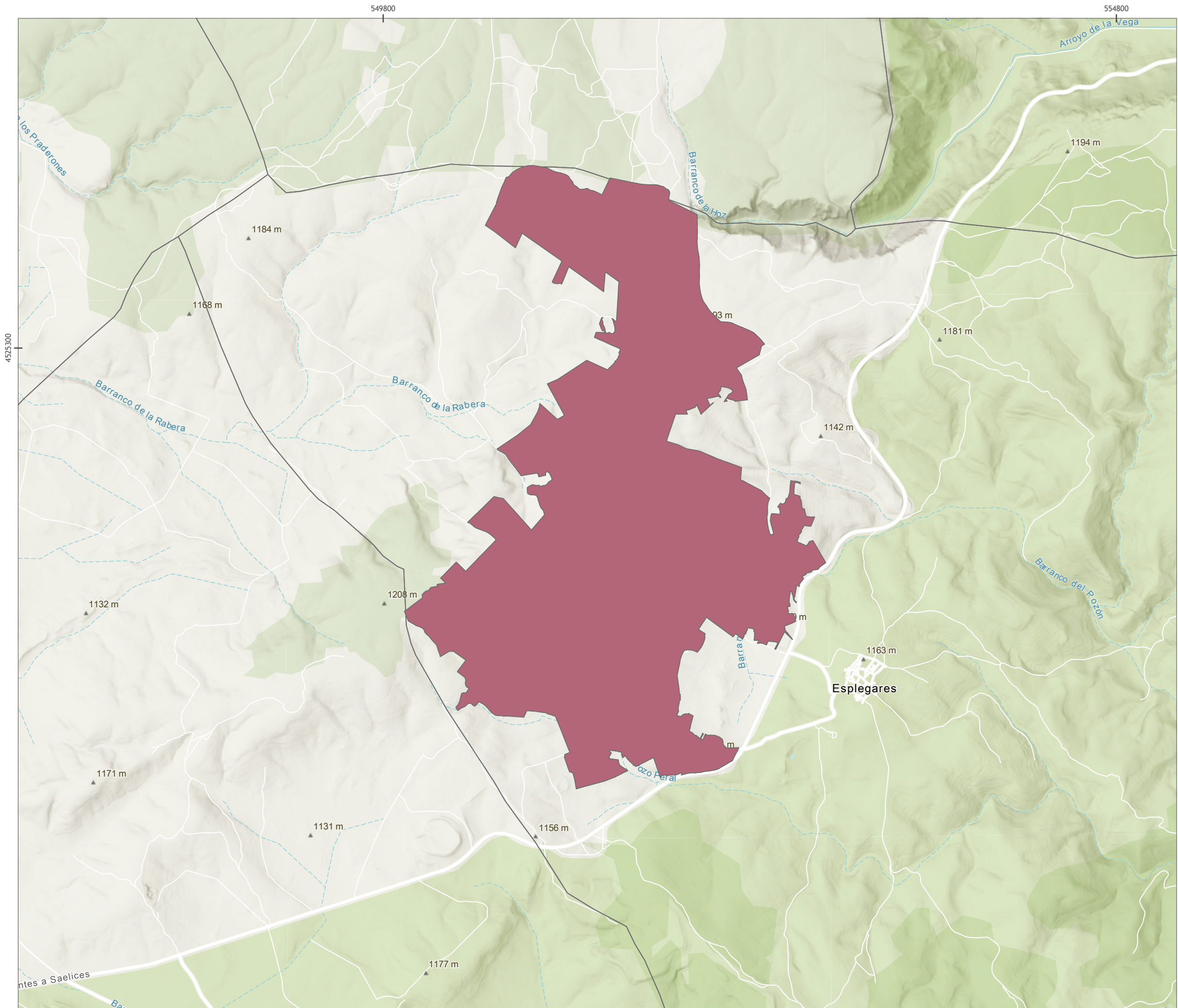
Áreas alondra ricotí

Tipo de área

 Área Crítica

 Área de Importancia





Consejería de
Desarrollo Sostenible
D. G. Medio Natural y
Biodiversidad

**PLAN DE RECUPERACIÓN DE LA
ALONDRA RICOTÍ (*Chersophilus duponti*)
EN CASTILLA-LA MANCHA
[BORRADOR]**

**SUBPOBLACIÓN
ESPLEGARES (GUADALAJARA)**

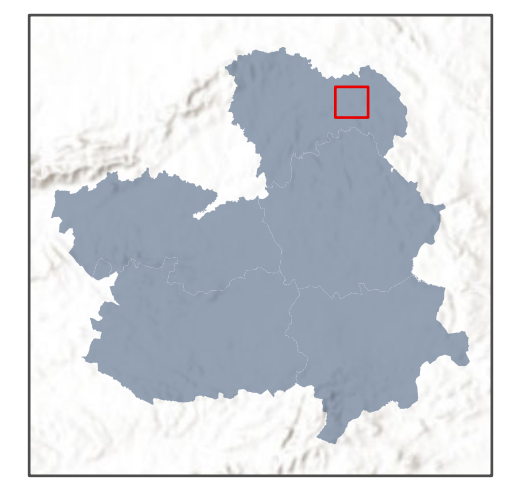
- VISTA GENERAL -

Leyenda

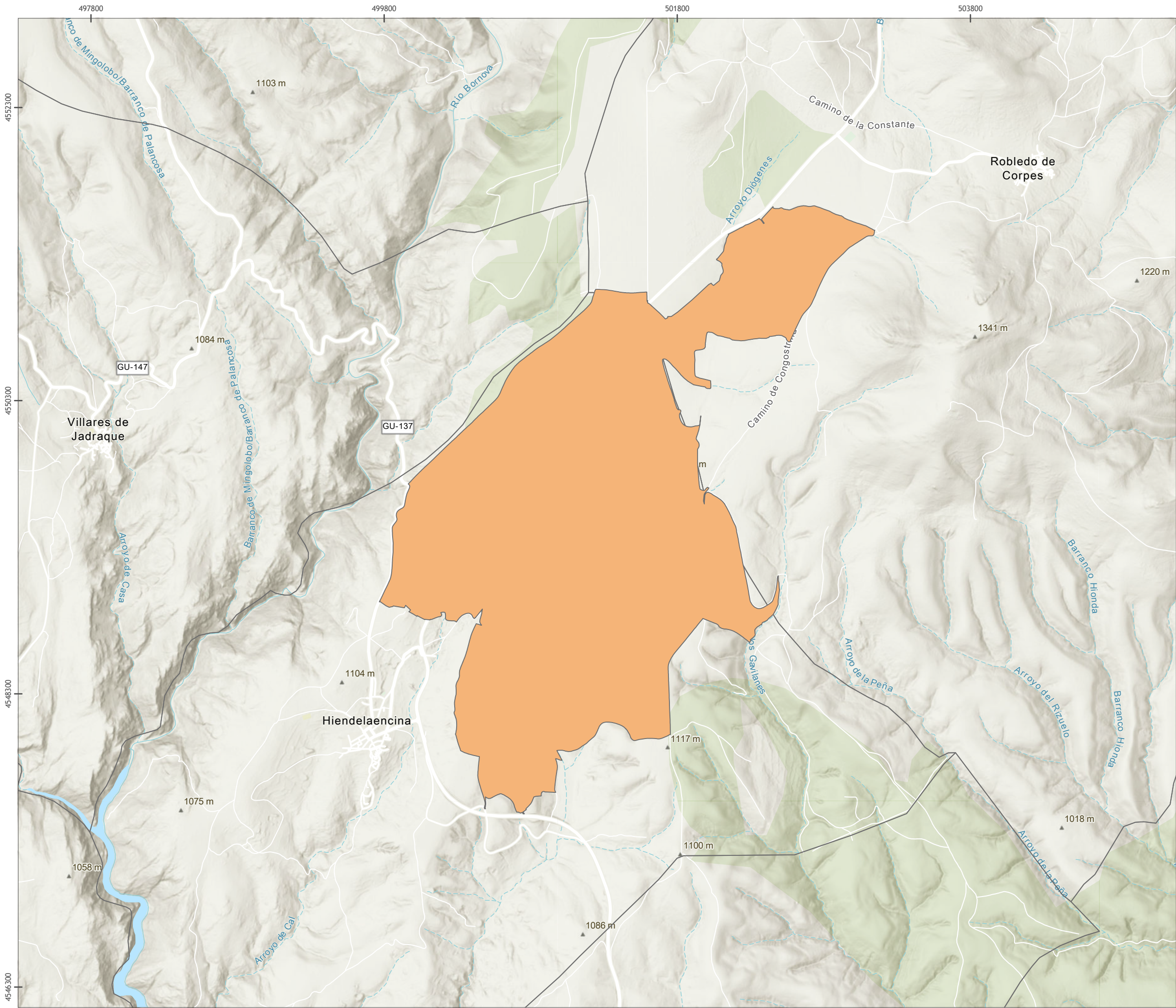
- Límites municipales
- Áreas alondra ricotí**
- Tipo de área**
- Área Crítica
- Área de Importancia



Scale: 1:25.000



Proyección UTM Huso 30
Sistema Geodésico de Referencia ETRS 89
Fecha de elaboración: año 2026




**PLAN DE RECUPERACIÓN DE LA
ALONDRA RICOTÍ (*Chersophilus duponti*)
EN CASTILLA-LA MANCHA
[BORRADOR]**

**SUBPOBLACIÓN
HIENDELAENCINA (GUADALAJARA)**

- VISTA GENERAL -

Leyenda

 Límites municipales

Áreas alondra ricotí

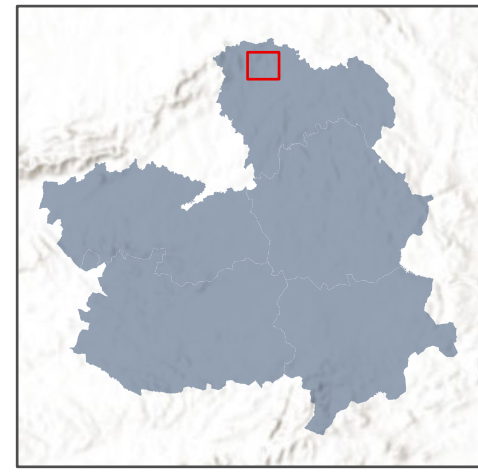
Tipo de área

 Área Crítica

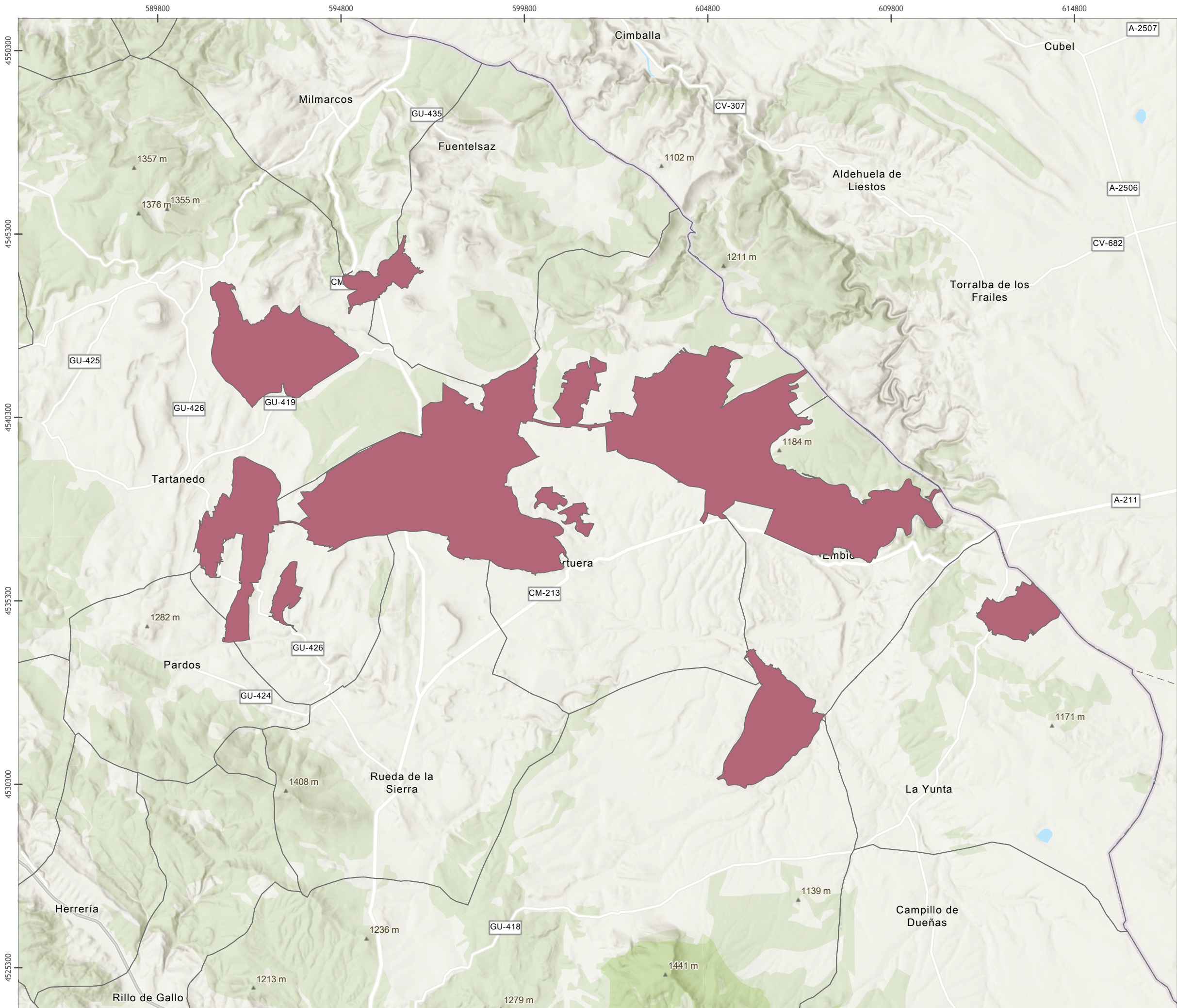
 Área de Importancia




Scale: 1:25.000



Proyección UTM Huso 30
Sistema Geodésico de Referencia ETRS 89
Fecha de elaboración: año 2025





Leyenda

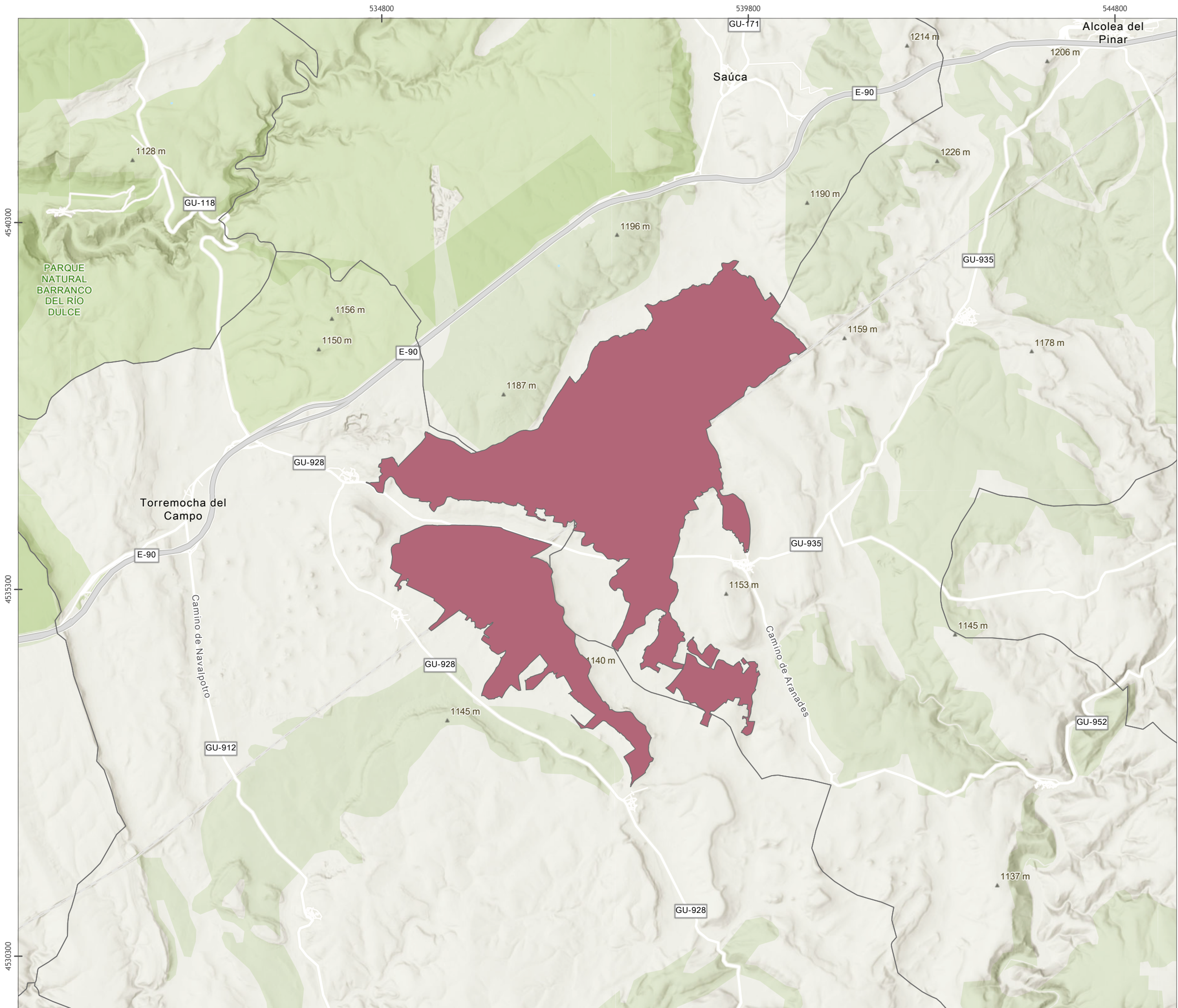
 Límites municipales

Áreas alondra ricotí

Tipo de área

 Área Crítica

 Área de Importancia






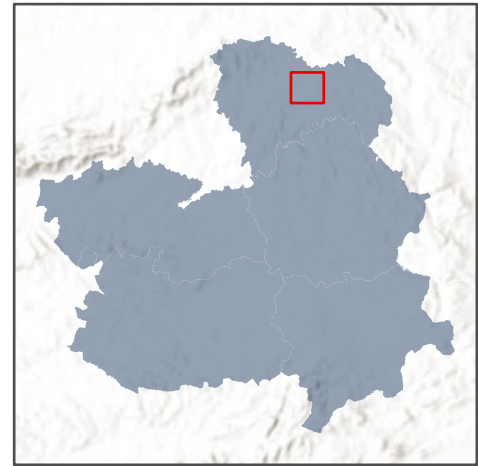
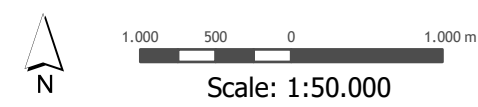
**PLAN DE RECUPERACIÓN DE LA
ALONDRA RICOTÍ (*Chersophilus duponti*)
EN CASTILLA-LA MANCHA
[BORRADOR]**

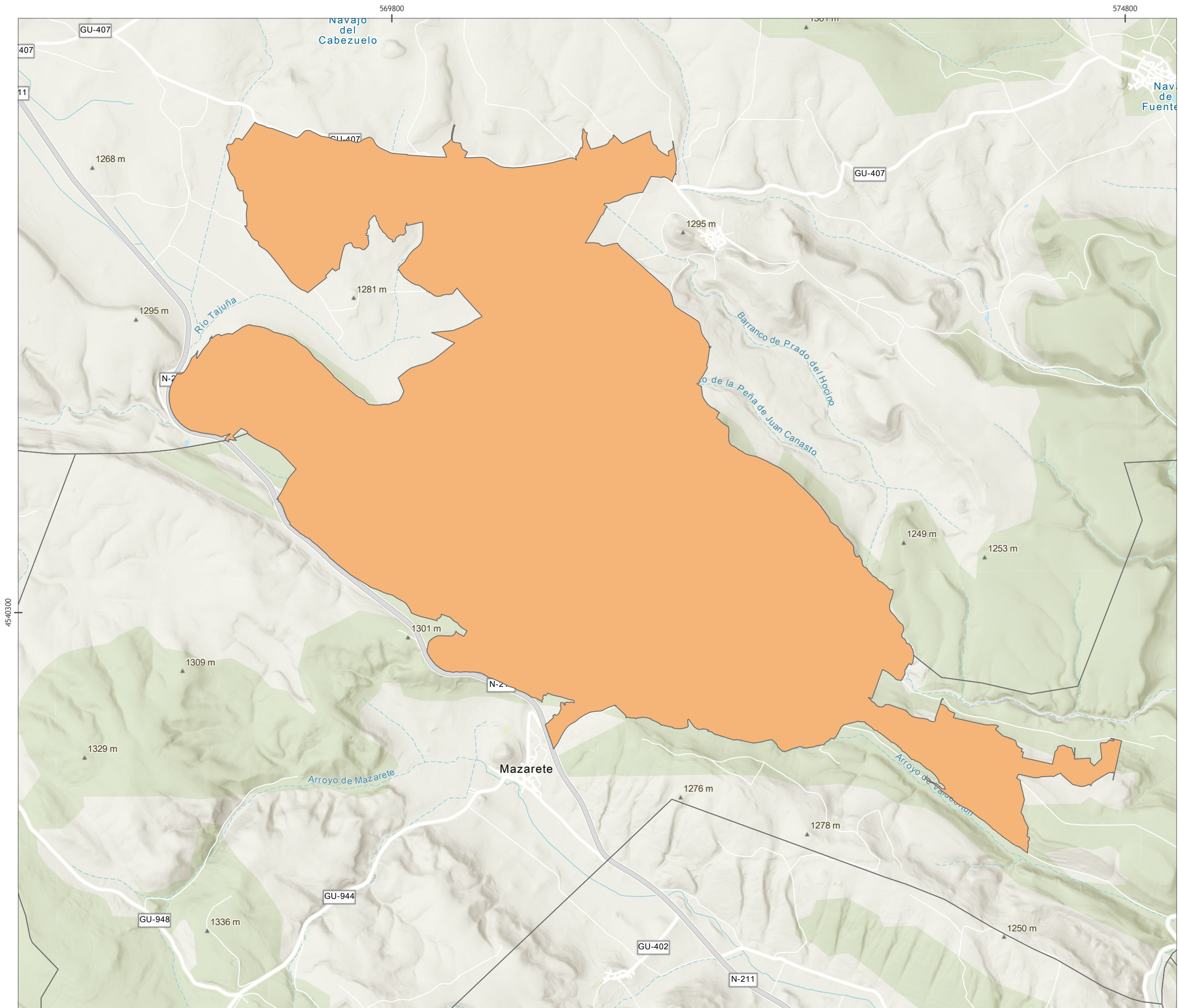
**SUBPOBLACIÓN
LA TORRESAVIÑAN (GUADALAJARA)**

- VISTA GENERAL -

Leyenda

-  Límites municipales
- Áreas alondra ricotí**
- Tipo de área**
-  Área Crítica
-  Área de Importancia





PLAN DE RECUPERACIÓN DE LA
ALONDRA RICOTÍ (*Chersophilus duponti*)
EN CASTILLA-LA MANCHA
[BORRADOR]

SUBPOBLACIÓN
MARANCHÓN (GUADALAJARA)

- VISTA GENERAL -

Legenda

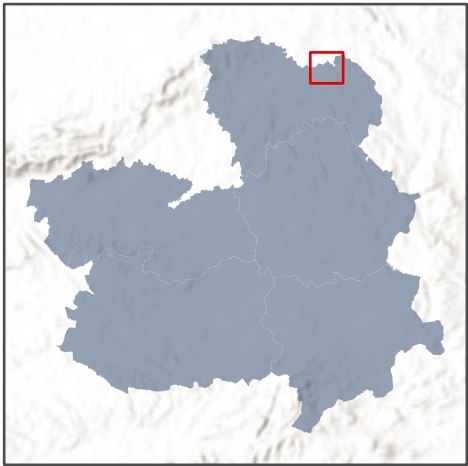
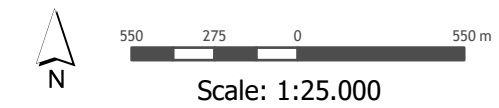
□ Límites municipales

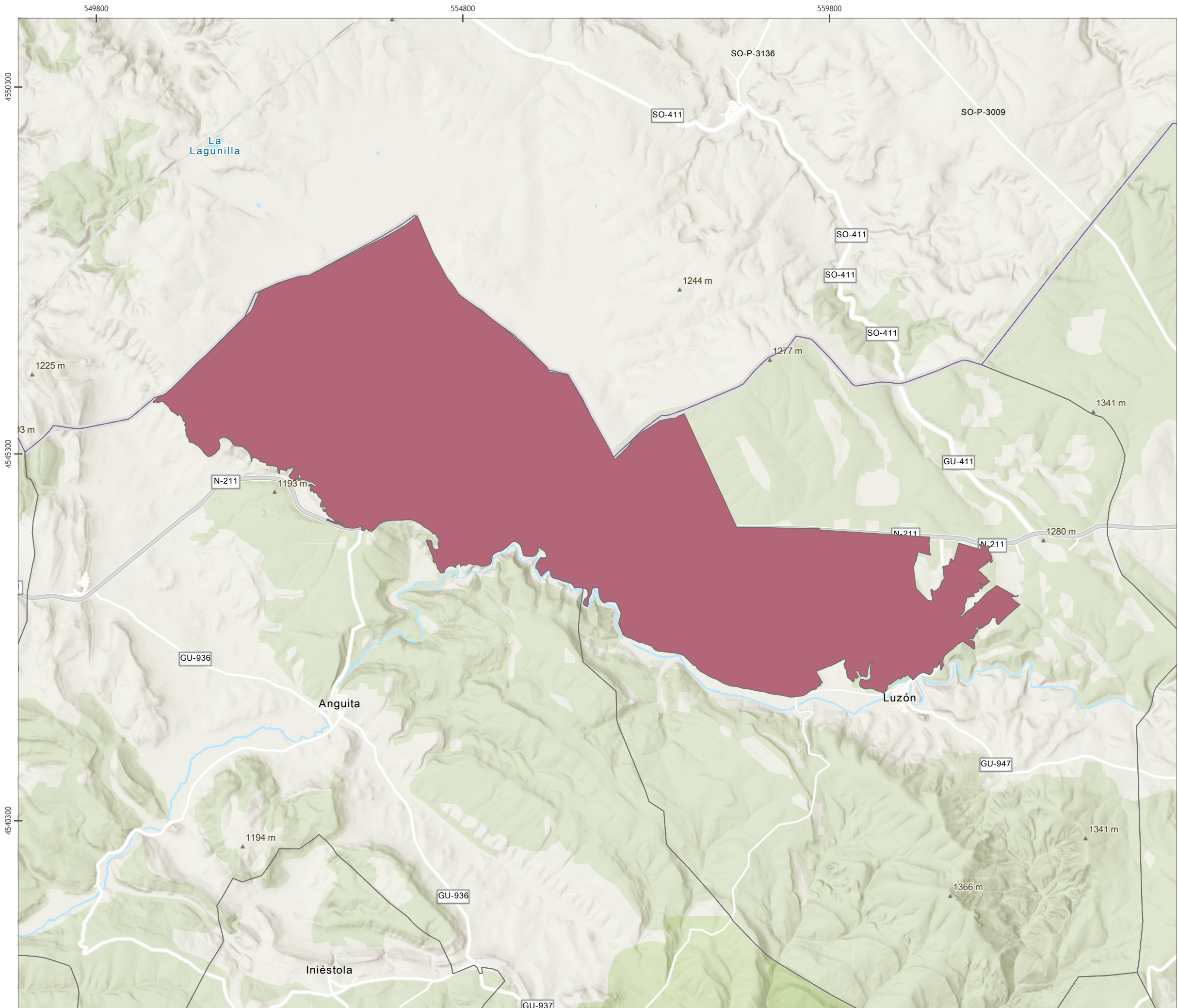
Áreas alondra ricotí

Tipo de área

■ Área Crítica

■ Área de Importancia






**PLAN DE RECUPERACIÓN DE LA
ALONDRA RICOTÍ (*Chersophilus duponti*)
EN CASTILLA-LA MANCHA
[BORRADOR]**

**SUBPOBLACIÓN
MEDINACELI - LAYNA - ANGUITA
(GUADALAJARA)**


- VISTA GENERAL -


Leyenda


 Límites municipales

Áreas alondra ricotí


Tipo de área

 Área Crítica

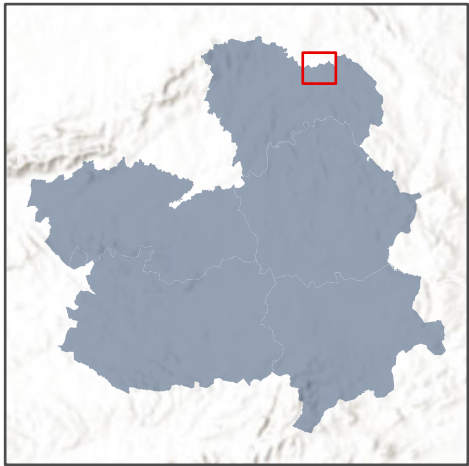
 Área de Importancia



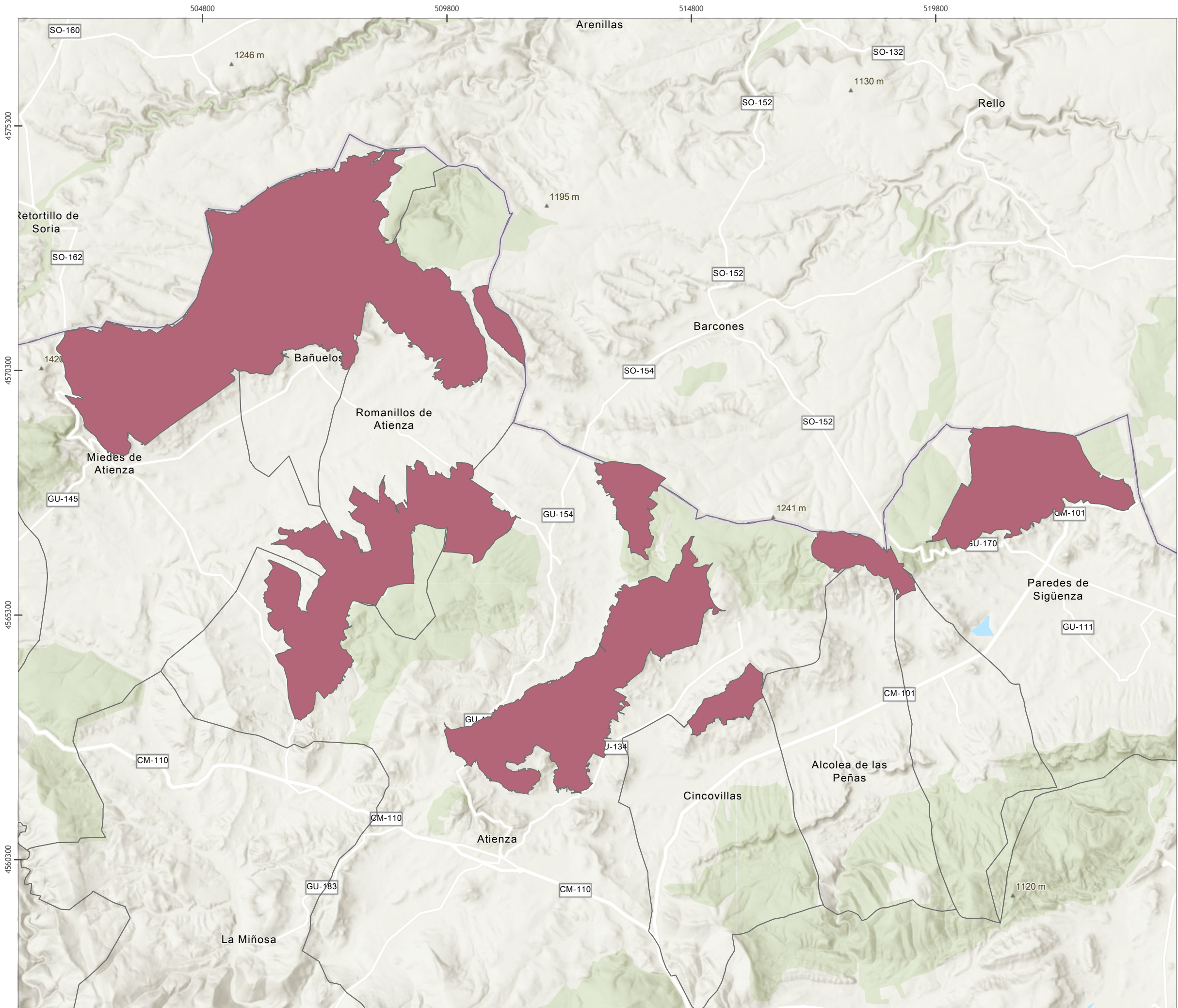
N



Scale: 1:50.000



Proyección UTM Huso 30
Sistema Geodésico de Referencia ETRS 89
Fecha de elaboración: año 2026




**PLAN DE RECUPERACIÓN DE LA
ALONDRA RICOTÍ (*Chersophilus duponti*)
EN CASTILLA-LA MANCHA
[BORRADOR]**

**SUBPOBLACIÓN RETORTILLO-
MIEDES DE ATIENZA (GUADALAJARA)**


- VISTA GENERAL -


Leyenda



 Límites municipales

Áreas alondra ricotí

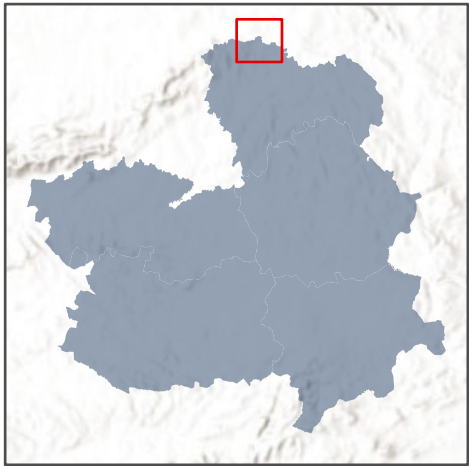
Tipo de área

 Área Crítica

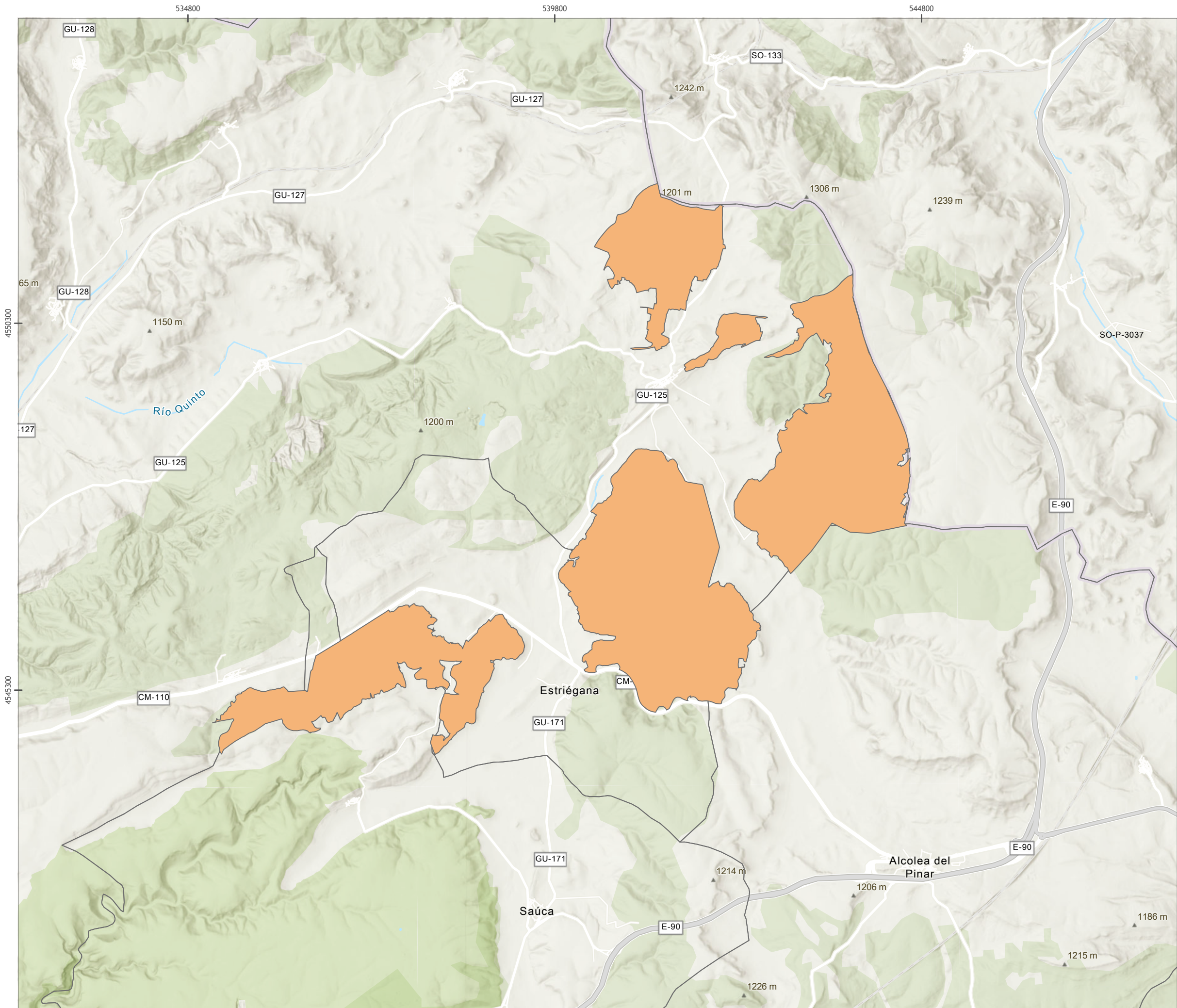
 Área de Importancia



Scale: 1:75.000



Proyección UTM Huso 30
Sistema Geodésico de Referencia ETRS 89
Fecha de elaboración: año 2026




**PLAN DE RECUPERACIÓN DE LA
ALONDRA RICOTÍ (*Chersophilus duponti*)
EN CASTILLA-LA MANCHA
[BORRADOR]**

**SUBPOBLACIÓN
SIGÜENZA ESTE (GUADALAJARA)**


- VISTA GENERAL -


Leyenda


 Límites municipales

Áreas alondra ricotí


Tipo de área

 Área Crítica

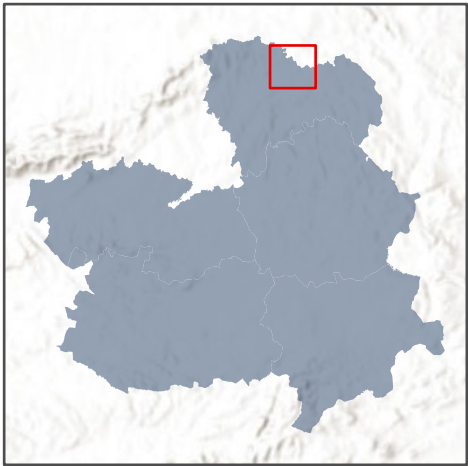
 Área de Importancia



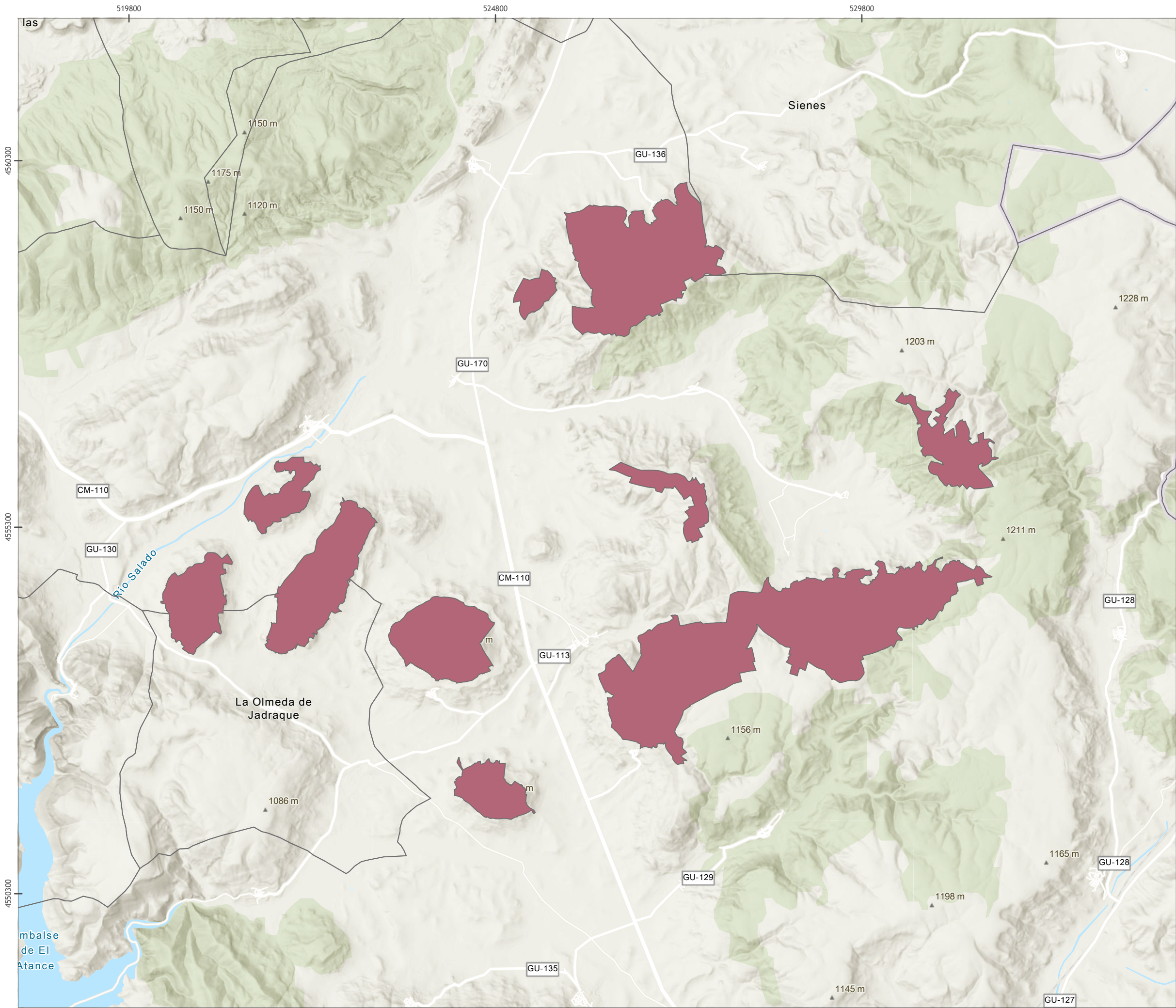
N




Scale: 1:50.000



Proyección UTM Huso 30
Sistema Geodésico de Referencia ETRS 89
Fecha de elaboración: año 2026





Leyenda

 Límites municipales

Áreas alondra ricotí

Tipo de área

 Área Crítica

 Área de Importancia

