CATASTRO MINERO:
FID: 676 NREG: 3165
NOMBRE: BILBAO

TÉRMINO MUNICIPAL DE YUNCLER
PROVINCIA DE TOLEDO

TRAZA SUBTERRÁNEA

LÍNEA ELÉCTRICA 400kV:
ALMARAZ CN MORATA 1-
ALMARAZ CN MORATA 2

CAMINO DE CEDILLO

LÍNEA ELÉCTRICA DE MT

VALLADO

PLANO GUÍA

LEYENDA

OCUPACIÓN PERMANENTE

OCUPACIÓN TEMPORAL

ACCESOS:

- ACCESO POR CAMINO EXISTENTE ABIERTO PÚBLICO
- ACCESO POR CAMINO EXISTENTE ABIERTO PRIVADO
- ACCESO POR CAMINO EXISTENTE CERRADO
- ACCESO CON RODADURA SOBRE PARCELA
- ACCESO A TRAVÉS DE PISTA NUEVA

- LÍNEA AÉREA PROYECTADA
- LÍNEA SUBTERRÁNEA
- CATASTRO
- VÍAS PECUARIAS
- CATASTRO MINERO
- CATASTRO MINERO: 4216-D - DEMASÍA
- CATASTRO MINERO: 4216 - ESTELA
- AREAS IMPORTANTES PARA LA CONSERVACIÓN DE LAS AVES Y LA BIODIVERSIDAD (IBA)

COLUMBA RENOVABLES, S.L.	EMPRESA COLABORADORA: im3	ESCALA: 1:2.000 (0 20 40 60 80) FORMATO ORIGINAL: A1 / ESCALA GRÁFICA	FECHA: ABRIL - 2024	TÍTULO DEL PROYECTO: ANEJO TÉCNICO PROYECTO LAT 220kV SET PROMOTORES - SET PRADILLOS 220kV	TÍTULO DEL PLANO: PLANO PARCELARIO ENTRE PK: 1+082 Y PK: 3+286	PLANO: 3 HOJA: 9 DE 20 REVISIÓN: 7

Archivo:3LN230022_CATASTRALRev13.dwg

CATASTRO MINERO:
FID: 621 NREG: 3821
NOMBRE: LAS JUNQUERAS

TÉRMINO MUNICIPAL DE YUNCLER
PROVINCIA DE TOLEDO

3+286

4+931

CAMINO BAJO DE YUNCOS

TRAZA SUBTERRÁNEA

AT-16

YUNCOS

CE-08

AT-18

AT-20

500 - BIF. PLANETARIO-BIF. CASA DE LA TORRE

AT-24

CAMINO NUMANCIA SAGRA

LABOR

AT-22

CE-07

AT-23

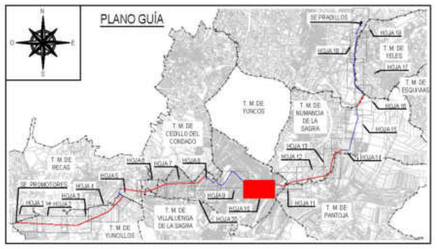

LEYENDA

OCUPACIÓN PERMANENTE

OCUPACIÓN TEMPORAL

ACCESOS:

- ACCESO POR CAMINO EXISTENTE ABIERTO PÚBLICO
- ACCESO POR CAMINO EXISTENTE ABIERTO PRIVADO
- ACCESO POR CAMINO EXISTENTE CERRADO
- ACCESO CON RODADURA SOBRE PARCELA
- ACCESO A TRAVÉS DE PISTA NUEVA

- LÍNEA AÉREA PROYECTADA
- LÍNEA SUBTERRÁNEA
- CATASTRO
- VÍAS PECUARIAS
- CATASTRO MINERO
- CATASTRO MINERO: 4216-D - DEMASÍA
- CATASTRO MINERO: 4216 - ESTELA
- AREAS IMPORTANTES PARA LA CONSERVACIÓN DE LAS AVES Y LA BIODIVERSIDAD (IBA)

COLUMBA RENOVABLES, S.L.	EMPRESA COLABORADORA: im3	ESCALA: 1:2.000 (1 20 40 60 80) FORMATO ORIGINAL: A1 / TRAZA GRAFICA	FECHA: ABRIL - 2024	TITULO DEL PROYECTO: ANEJO TÉCNICO PROYECTO LAT 220kV SET PROMOTORES - SET PRADILLOS 220kV	TITULO DEL PLANO: PLANO PARCELARIO ENTRE PK: 3+286 Y PK: 4+931	PLANO: 3 HOJA: 10 DE 20 REVISIÓN: 7

Archivo:3LN230022_CATASTRALRev13.dwg

TÉRMINO MUNICIPAL DE NUMANCIA DE LA SAGRA
PROVINCIA DE TOLEDO

CATASTRO MINERO:
FID: 621 NREG: 3821
NOMBRE: LAS JUNQUERAS

TÉRMINO MUNICIPAL DE YUNCLER
PROVINCIA DE TOLEDO

TÉRMINO MUNICIPAL DE PANTOJA
PROVINCIA DE TOLEDO

4+931
TRAZA SUBTERRÁNEA
APOYO NUEVO A INSTALAR Ap.45
AT-24
TRAZA AÉREA
CAMINO ASFALTADO
AUTOPISTA MADRID-TOLEDO AP-41 PK.33+605
APOYO NUEVO A INSTALAR Ap.46
APOYO NUEVO A INSTALAR Ap.47
APOYO NUEVO A INSTALAR Ap.48
APOYO NUEVO A INSTALAR Ap.49
CAMINO SERVICIO
CAMINO YUNCOS AL MOLINO
REGATO
ACEQUIA
ARROYO DE LAS CABEZADAS
CAMINO LA CUMBRERA
LÍNEA ELÉCTRICA 220kV ACEQUI PRADILLOS-ANOVER PINTO AYUDEN
LABOR

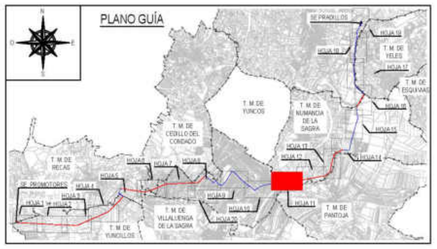

LEYENDA

OCUPACIÓN PERMANENTE

OCUPACIÓN TEMPORAL

ACCESOS:

- ACCESO POR CAMINO EXISTENTE ABIERTO PÚBLICO
- ACCESO POR CAMINO EXISTENTE ABIERTO PRIVADO
- ACCESO POR CAMINO EXISTENTE CERRADO
- ACCESO CON RODADURA SOBRE PARCELA
- ACCESO A TRAVÉS DE PISTA NUEVA

COORDENADAS
SISTEMA DE REFERENCIA: U.T.M. ETRS89

APOYO	HUSO	X	Y	Z
45	30	425626.39	4433997.95	513.04
46	30	425883.47	4433921.09	512.99
47	30	426093.73	4433950.78	510.82
48	30	426418.85	4434142.56	515.00
49	30	426825.44	4434216.20	509.66

- LÍNEA AÉREA PROYECTADA
- LÍNEA SUBTERRÁNEA
- CATASTRO
- VÍAS PECUARIAS
- CATASTRO MINERO
- CATASTRO MINERO: 4216-D - DEMASÍA
- CATASTRO MINERO: 4216 - ESTELA
- AREAS IMPORTANTES PARA LA CONSERVACIÓN DE LAS AVES Y LA BIODIVERSIDAD (IBA)

COLUMBA RENOVABLES, S.L.	EMPRESA COLABORADORA: im3	ESCALA: 1:2.000 (0 20 40 60 80) FORMATO ORIGINAL: A1	FECHA: ABRIL - 2024	TÍTULO DEL PROYECTO: ANEJO TÉCNICO PROYECTO LAT 220kV SET PRIONIDORES - SET PRADILLOS 220kV	TÍTULO DEL PLANO: PLANO PARCELARIO ENTRE PK:4+931 - ENTRE Ap.45 Y Ap.49	PLANO: 3 HOJA: 11 DE 30 REVISIÓN: 7

Archivo:3LN230022_CATASTRALRev13.dwg

TÉRMINO MUNICIPAL DE NUMANCIA DE LA SAGRA
PROVINCIA DE TOLEDO

CATASTRO MINERO:
FID: 621 NREG: 3821
NOMBRE: LAS JUNQUERAS

TÉRMINO MUNICIPAL DE PANTOJA
PROVINCIA DE TOLEDO

Ap.49
Ap.50
Ap.51
Ap.52
Ap.53
Ap.54

APOYO NUEVO A INSTALAR

LÍNEA ELÉCTRICA 220kV ACECA PRADILLOS-AÑOVER PINTO AYUDEN

LÍNEA ELÉCTRICA DE MT

ARROYO GANSARINOS

DESAGUE PRADILLO

CAMINO LOS CARDOS

CAMINO DE COBEJA

CAMINO DE PANTOJA

CAMINO LA CUMBRERA

ACEQUIA

ARROYO DE LAS BEZADAS

LABOR

GAS

T-32

PLANO GUÍA

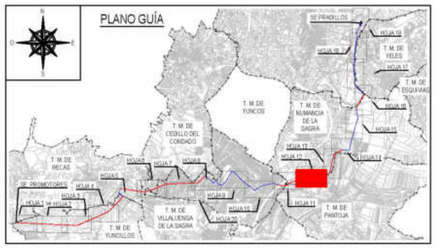

LEYENDA

OCUPACIÓN PERMANENTE

OCUPACIÓN TEMPORAL

ACCESOS:

- ACCESO POR CAMINO EXISTENTE ABIERTO PÚBLICO
- ACCESO POR CAMINO EXISTENTE ABIERTO PRIVADO
- ACCESO POR CAMINO EXISTENTE CERRADO
- ACCESO CON RODADURA SOBRE PARCELA
- ACCESO A TRAVÉS DE PISTA NUEVA

COORDENADAS
SISTEMA DE REFERENCIA: U.T.M. ETRS89

APOYO	HUSO	X	Y	Z
49	30	426825.44	4434216.20	509.66
50	30	427022.29	4434251.85	513.99
51	30	427286.80	4434299.76	510.25
52	30	427609.68	4434358.23	515.29
53	30	427880.18	4434420.36	525.55
54	30	428194.09	4434464.07	540.32

- LÍNEA AÉREA PROYECTADA
- LÍNEA SUBTERRÁNEA
- CATASTRO
- VÍAS PECUARIAS
- CATASTRO MINERO
- CATASTRO MINERO: 4216-D - DEMASÍA
- CATASTRO MINERO: 4216 - ESTELA
- AREAS IMPORTANTES PARA LA CONSERVACIÓN DE LAS AVES Y LA BIODIVERSIDAD (IBA)

COLUMBA RENOVABLES, S.L.

EMPRESA COLABORADORA: im3

ESCALA: 1:2.000 (0 20 40 60 80)
FORMATO ORIGINAL: A1 — ESCALA GRAFICA

FECHA: ABRIL - 2024

TITULO DEL PROYECTO: NUEVO TÉRMINO PROYECTO LAT 220kV SET PROMOTORES - SET PRADILLOS 220kV

TITULO DEL PLANO: PLANO PARCELARIO
ENTRE Ap.49 Y Ap.54

PLANO: 3
HOJA: 12 DE 20
REVISIÓN: 7

Archivo:3LN230022_CATASTRALRev13.dwg

TÉRMINO MUNICIPAL DE NUMANCIA DE LA SAGRA
PROVINCIA DE TOLEDO

TÉRMINO MUNICIPAL DE PANTOJA
PROVINCIA DE TOLEDO

CATASTRO MINERO:
FID: 621 NREG: 3821
NOMBRE: LAS JUNQUERAS

Ap.54 · Ap.55 · Ap.56 · Ap.57 · Ap.58 · Ap.59

LÍNEA ELÉCTRICA DE MT · APOYO NUEVO A INSTALAR · CARRETERA CM-4004 OCAÑA PUEN PK. 29+035 · CARRETERA OCAÑA PUEN · CARRETERA CM-9422 · CARRIL LA ATALAYA · ENCINAS · LABOR · FRUTALES · CAMINO · COLADA DEL CAMINO DE BOIROL · CAMINO NUMANCIA SAGRA · ARBOLES · CAMINO MESCAS DANT

PLANO GUÍA

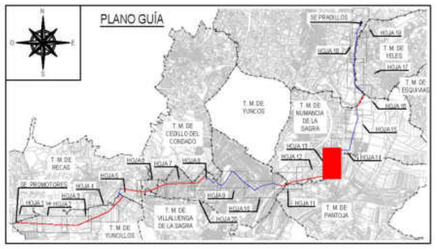

LEYENDA

- OCUPACIÓN PERMANENTE
- OCUPACIÓN TEMPORAL

ACCESOS:

- ACCESO POR CAMINO EXISTENTE ABIERTO PÚBLICO
- ACCESO POR CAMINO EXISTENTE ABIERTO PRIVADO
- ACCESO POR CAMINO EXISTENTE CERRADO
- ACCESO CON RODADURA SOBRE PARCELA
- ACCESO A TRAVÉS DE PISTA NUEVA

COORDENADAS
SISTEMA DE REFERENCIA: U.T.M. ETRS89

APOYO	HUSO	X	Y	Z
54	30	428194.09	4434464.07	540.32
55	30	428467.67	4434675.76	539.98
56	30	428528.01	4434981.69	539.02
57	30	428581.54	4435253.10	540.41
58	30	428696.55	4435630.45	542.25
59	30	428953.49	4435801.39	542.56

- LÍNEA AÉREA PROYECTADA
- LÍNEA SUBTERRÁNEA
- CATASTRO
- VÍAS PECUARIAS
- CATASTRO MINERO
- CATASTRO MINERO: 4216-D - DEMASÍA
- CATASTRO MINERO: 4216 - ESTELA
- AREAS IMPORTANTES PARA LA CONSERVACIÓN DE LAS AVES Y LA BIODIVERSIDAD (IBA)

COLUMBA RENOVABLES, S.L.	EMPRESA COLABORADORA: im3	ESCALA: 1:2.000 (0 20 40 60 80) FORMATO ORIGINAL: A1	FECHA: ABRIL - 2024	TÍTULO DEL PROYECTO: ANEJO TÉCNICO PROYECTO LAT 220kV SET PRONMORES - SET PRADILLOS 220kV	TÍTULO DEL PLANO: PLANO PARCELARIO ENTRE Ap.54 Y Ap.59	PLANO: 3 HOJA: 13 DE 20 REVISIÓN: 7

Archivo:3LN230022_CATASTRALRev13.dwg

CATASTRO MINERO:
FID: 663 NREG: 3601
NOMBRE: MERCURIO

LÍNEA ELÉCTRICA 400kV.
ALMARAZ CN MORATA 1-
ALMARAZ CN MORATA 2

T-464

T-463

1+000

CE-08

AT-25

LÍNEA TELEFÓNICA

CAMINO CATASTRAL

TÉRMINO MUNICIPAL DE NUMANCIA DE LA SAGRA
PROVINCIA DE TOLEDO

VEREDA DE PANTOJA
A CEDILLO

Ap.60

AT-25

CAMINO

APOYO NUEVO
A INSTALAR

CAMINO LLERGAS PANT

CAMINO

ARROYO

APOYO NUEVO
A INSTALAR

COLADA DEL CAMINO
DE BOROX

Ap.59

AUTOVÍA DE LA SAGRA
CM-43 PK.3+130

VEREDA DE PANTOJA
A CEDILLO

PLANO GUÍA

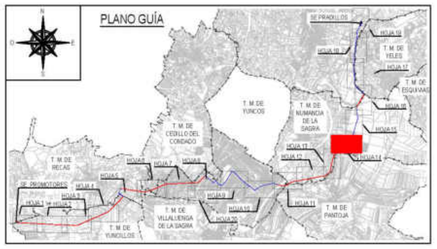

LEYENDA

- OCUPACIÓN PERMANENTE
- OCUPACIÓN TEMPORAL

ACCESOS:

- ACCESO POR CAMINO EXISTENTE ABIERTO PÚBLICO
- ACCESO POR CAMINO EXISTENTE ABIERTO PRIVADO
- ACCESO POR CAMINO EXISTENTE CERRADO
- ACCESO CON RODADURA SOBRE PARCELA
- ACCESO A TRAVÉS DE PISTA NUEVA

COORDENADAS
SISTEMA DE REFERENCIA: U.T.M. ETRS89

APOYO	HUSO	X	Y	Z
59	30	428953.49	4435801.39	542.56
60	30	429160.27	4435874.24	544.80

- LÍNEA AÉREA PROYECTADA
- LÍNEA SUBTERRÁNEA
- CATASTRO
- VÍAS PECUARIAS
- CATASTRO MINERO
- CATASTRO MINERO: 4216-D - DEMASÍA
- CATASTRO MINERO: 4216 - ESTELA
- AREAS IMPORTANTES PARA LA CONSERVACIÓN DE LAS AVES Y LA BIODIVERSIDAD (IBA)

COLUMBA RENOVABLES, S.L.	EMPRESA COLABORADORA: im3	ESCALA: 1:2.000 (0 20 40 60 80) FORMATO ORIGINAL: A1	FECHA: ABRIL - 2024	TÍTULO DEL PROYECTO: ANEJO TÉCNICO PROYECTO LAT 220kV SET PROMOTORES - SET PRADILLOS 220kV	TÍTULO DEL PLANO: PLANO PARCELARIO ENTRE Ap.59 Y Ap.60 - Ap.60 Y PK.1+000	PLANO: 3 HOJA: 14 DE 20 REVISIÓN: 7

Archivo:3LN230022_CATASTRALRev13.dwg

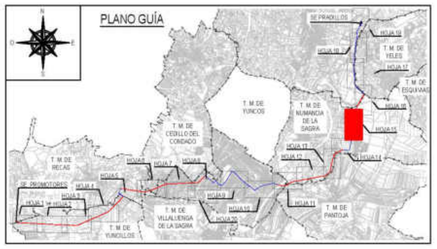

LEYENDA

OCUPACIÓN PERMANENTE

OCUPACIÓN TEMPORAL

ACCESOS:

- ACCESO POR CAMINO EXISTENTE ABIERTO PÚBLICO
- ACCESO POR CAMINO EXISTENTE ABIERTO PRIVADO
- ACCESO POR CAMINO EXISTENTE CERRADO
- ACCESO CON RODADURA SOBRE PARCELA
- ACCESO A TRAVÉS DE PISTA NUEVA

- LÍNEA AÉREA PROYECTADA
- LÍNEA SUBTERRÁNEA
- CATASTRO
- VÍAS PECUARIAS
- CATASTRO MINERO
- CATASTRO MINERO: 4216-D - DEMASÍA
- CATASTRO MINERO: 4216 - ESTELA
- AREAS IMPORTANTES PARA LA CONSERVACIÓN DE LAS AVES Y LA BIODIVERSIDAD (IBA)

COLUMBA RENOVABLES, S.L.	EMPRESA COLABORADORA: im3	ESCALA: 1:2.000 (0 20 40 60 80) FORMATO ORIGINAL: A1	FECHA: ABRIL - 2024	TÍTULO DEL PROYECTO: ANEJO TÉCNICO PROYECTO LAT 220kV SET PRONMOTORES - SET PRADILLOS 220kV	TÍTULO DEL PLANO: PLANO PARCELARIO ENTRE PK:1+000 Y PK:2+478	PLANO: 3 HOJA: 15 DE 30 REVISIÓN: 7

Archivo:3LN230022_CATASTRALRev13.dwg

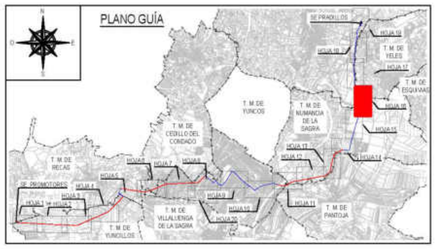

LEYENDA

OCUPACIÓN PERMANENTE

OCUPACIÓN TEMPORAL

ACCESOS:

- ACCESO POR CAMINO EXISTENTE ABIERTO PÚBLICO
- ACCESO POR CAMINO EXISTENTE ABIERTO PRIVADO
- ACCESO POR CAMINO EXISTENTE CERRADO
- ACCESO CON RODADURA SOBRE PARCELA
- ACCESO A TRAVÉS DE PISTA NUEVA

- LÍNEA AÉREA PROYECTADA
- LÍNEA SUBTERRÁNEA
- CATASTRO
- VÍAS PECUARIAS
- CATASTRO MINERO
- CATASTRO MINERO: 4216-D - DEMASÍA
- CATASTRO MINERO: 4216 - ESTELA
- AREAS IMPORTANTES PARA LA CONSERVACIÓN DE LAS AVES Y LA BIODIVERSIDAD (IBA)

COLUMBA RENOVABLES, S.L.	EMPRESA COLABORADORA: im3	ESCALA: 1:2.000 (0 20 40 60 80) FORMATO ORIGINAL: A1	FECHA: ABRIL - 2024	TÍTULO DEL PROYECTO: ANEJO TÉCNICO PROYECTO LAT 220kV SET PROMOTORES - SET PRADILLOS 220kV	TÍTULO DEL PLANO: PLANO PARCELARIO ENTRE PK:2+478 Y PK:4+200	PLANO: 3 HOJA: 16 DE 20 REVISIÓN: 7

Archivo:3LN230022_CATASTRALRev13.dwg

TÉRMINO MUNICIPAL DE ILLESCAS
PROVINCIA DE TOLEDO

TÉRMINO MUNICIPAL DE YELES
PROVINCIA DE TOLEDO

AT-32
CE-11
4+200
AT-33
CE-12
AT-34
AT-35
5+700
648
LÍNEA ELÉCTRICA 400kV
ARAÑUERO MORATA 1-
ARAÑUERO MORATA 2
LÍNEA ELÉCTRICA DE MT
961

PLANO GUÍA

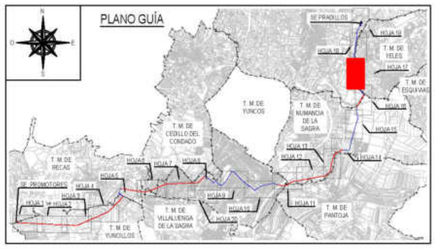

LEYENDA

- OCUPACIÓN PERMANENTE
- OCUPACIÓN TEMPORAL

ACCESOS:

- ACCESO POR CAMINO EXISTENTE ABIERTO PÚBLICO
- ACCESO POR CAMINO EXISTENTE ABIERTO PRIVADO
- ACCESO POR CAMINO EXISTENTE CERRADO
- ACCESO CON RODADURA SOBRE PARCELA
- ACCESO A TRAVÉS DE PISTA NUEVA

- LÍNEA AÉREA PROYECTADA
- LÍNEA SUBTERRÁNEA
- CATASTRO
- VÍAS PECUARIAS
- CATASTRO MINERO
- CATASTRO MINERO: 4216-D - DEMASÍA
- CATASTRO MINERO: 4216 - ESTELA
- AREAS IMPORTANTES PARA LA CONSERVACIÓN DE LAS AVES Y LA BIODIVERSIDAD (IBA)

COLUMBA RENOVABLES, S.L.	EMPRESA COLABORADORA: im3	ESCALA: 1:2.000 (0 20 40 60 80) FORMATO ORIGINAL: A1 / ESCALA GRÁFICA	FECHA: ABRIL - 2024	TÍTULO DEL PROYECTO: ANEJO TÉCNICO PROYECTO LAT 220kV SET PROMOTORES - SET PRADILLOS 220kV	TÍTULO DEL PLANO: PLANO PARCELARIO ENTRE PK:4+200 Y PK:5+700	PLANO: 3 / HOJA: 17 DE 20 / REVISIÓN: 7

Archivo:3LN230022_CATASTRALRev13.dwg

TÉRMINO MUNICIPAL DE ILLESCAS
PROVINCIA DE TOLEDO

TÉRMINO MUNICIPAL DE YELES
PROVINCIA DE TOLEDO

5+700
CE-13
AT-36
AT-37
648
2018
722
CE-14
AT-38
724
726
728
723
AT-39
AT-40
725
727
7+100
LABOR
IBAS CODE: 393
IBAS NOMBRE: TORREJÓN DE VELASCO - SECANOS DE VALDEMORO
LÍNEA ELÉCTRICA DE MT
LÍNEA TELEFÓNICA
CAMINO / COLADA DE ILLESCAS
CARRETERA CM-4010 PK 14+802
CAMINO DE SERVICIO
LÍNEA ELÉCTRICA 220kV ACECA PRADILLOS-AÑOVER PINTO AYUDEN

PLANO GUÍA

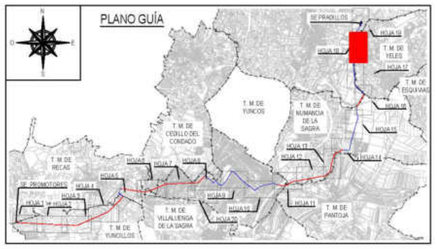

LEYENDA

OCUPACIÓN PERMANENTE

OCUPACIÓN TEMPORAL

ACCESOS:

- ACCESO POR CAMINO EXISTENTE ABIERTO PÚBLICO
- ACCESO POR CAMINO EXISTENTE ABIERTO PRIVADO
- ACCESO POR CAMINO EXISTENTE CERRADO
- ACCESO CON RODADURA SOBRE PARCELA
- ACCESO A TRAVÉS DE PISTA NUEVA

- LÍNEA AÉREA PROYECTADA
- LÍNEA SUBTERRÁNEA
- CATASTRO
- VÍAS PECUARIAS
- CATASTRO MINERO
- CATASTRO MINERO: 4216-D - DEMASÍA
- CATASTRO MINERO: 4216 - ESTELA
- AREAS IMPORTANTES PARA LA CONSERVACIÓN DE LAS AVES Y LA BIODIVERSIDAD (IBA)

COLUMBA RENOVABLES, S.L.	EMPRESA COLABORADORA: im3	ESCALA: 1:2.000 (0 20 40 60 80) FORMATO ORIGINAL: A1	FECHA: ABRIL - 2024	TÍTULO DEL PROYECTO: ANEJO TÉCNICO PROYECTO LAT 220kV SET PROMOTORES - SET PRADILLOS 220kV	TÍTULO DEL PLANO: PLANO PARCELARIO ENTRE PK: 5+700 Y PK: 7+100	PLANO: 3 HOJA: 18 DE 20 REVISIÓN: 7

Archivo:3LN230022_CATASTRALRev13.dwg

IBAS CODE: 393
IBAS NOMBRE: TORREJÓN DE VELASCO - SECANOS DE VALDEMORO

IBAS CODE: 393
IBAS NOMBRE: TORREJÓN DE VELASCO - SECANOS DE VALDEMORO

TÉRMINO MUNICIPAL DE ILLESCAS
PROVINCIA DE TOLEDO

TÉRMINO MUNICIPAL DE YELES
PROVINCIA DE TOLEDO

AT-40
7+100
LABOR
CAMINO DE SERVICIO
LÍNEA ELÉCTRICA 220kV ACECA PRADILLOS-ANOVER PINTO AYUDEN
LÍNEA ELÉCTRICA DE AT
CAMINO LAS CANTERAS
CE-15
AT-41
CAMINO DE SERVICIO
SET PRADILLOS
AT-42
AT-43
C.M.
AT-44
LÍNEA ELÉCTRICA DE AT
LÍNEA ELÉCTRICA DE MT
CAMINO LAS CANTERAS
AP 143

726	12 | 69
728	12 | 64
729	12 | 63
731	12 | 67
732	12 | 52
737	12 | 9002
2019	12 | 9001
727	12 | 9001
738	12 | 55
2020	12 | 49
743	12 | 27
734	12 | 53
741	12 | 50
742	12 | 28
3021	12 | 35

PLANO GUÍA

LEYENDA

OCUPACIÓN PERMANENTE

OCUPACIÓN TEMPORAL

ACCESOS:

- ACCESO POR CAMINO EXISTENTE ABIERTO PÚBLICO
- ACCESO POR CAMINO EXISTENTE ABIERTO PRIVADO
- ACCESO POR CAMINO EXISTENTE CERRADO
- ACCESO CON RODADURA SOBRE PARCELA
- ACCESO A TRAVÉS DE PISTA NUEVA

- LÍNEA AÉREA PROYECTADA
- LÍNEA SUBTERRÁNEA
- CATASTRO
- VÍAS PECUARIAS
- CATASTRO MINERO
- CATASTRO MINERO: 4216-D - DEMASÍA
- CATASTRO MINERO: 4216 - ESTELA
- AREAS IMPORTANTES PARA LA CONSERVACIÓN DE LAS AVES Y LA BIODIVERSIDAD (IBA)

COLUMBA RENOVABLES, S.L.	EMPRESA COLABORADORA: im3	ESCALA: 1:2.000 (0 20 40 60 80) FORMATO ORIGINAL: A1 ESCALA GRÁFICA	FECHA: ABRIL - 2024	TÍTULO DEL PROYECTO: ANEXO TÉCNICO PROYECTO LAT 220kV SET PROMOTORES - SET PRADILLOS 220kV	TÍTULO DEL PLANO: PLANO PARCELARIO ENTRE PK.7+100 Y SET PRADILLOS	PLANO: 5 HOJA: 19 DE 20 REVISIÓN: 7

Archivo:3LN230022_CATASTRALRev13.dwg

TÉRMINO MUNICIPAL DE YUNCLER
PROVINCIA DE TOLEDO

PLANO GUÍA

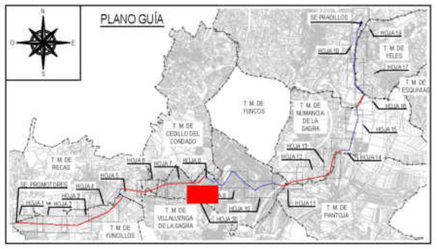

LEYENDA

OCUPACIÓN PERMANENTE

OCUPACIÓN TEMPORAL

ACCESOS:

- ACCESO POR CAMINO EXISTENTE ABIERTO PÚBLICO
- ACCESO POR CAMINO EXISTENTE ABIERTO PRIVADO
- ACCESO POR CAMINO EXISTENTE CERRADO
- ACCESO CON RODADURA SOBRE PARCELA
- ACCESO A TRAVÉS DE PISTA NUEVA

- LÍNEA AÉREA PROYECTADA
- LÍNEA SUBTERRÁNEA
- CATASTRO
- VÍAS PECUARIAS
- CATASTRO MINERO
- CATASTRO MINERO: 4216-D - DEMASÍA
- CATASTRO MINERO: 4216 - ESTELA
- AREAS IMPORTANTES PARA LA CONSERVACIÓN DE LAS AVES Y LA BIODIVERSIDAD (IBA)

COLUMBA RENOVABLES, S.L.	EMPRESA COLABORADORA: im3	ESCALA: 1:2.000 (0 20 40 60 80) FORMATO ORIGINAL: A1 TERNA: MARTA	FECHA: ABRIL - 2024	TITULO DEL PROYECTO: ANEXO TÉCNICO PROYECTO LAT 220kV SET PROMOTORES - SET PRADILLOS 220kV	TITULO DEL PLANO: PLANO PARCELARIO ACCESOS	PLANO: 3 HOJA: 20 DE 20 REVISIÓN: 7

Archivo:3LN230022_CATASTRALRev13.dwg

LEYENDA DE CLASIFICACIÓN DEL SUELO SEGÚN TÉRMINO MUNICIPAL

TÉRMINO MUNICIPAL DE RECAS

DENOMINACIÓN	SUPERFICIE
LIMITE DEL TÉRMINO MUNICIPAL	31.198.774,31 m2
SUELO URBANO	
SUELO URBANO (CONSOLIDADO Y NO CONSOLIDADO	1.812093,12 m2
SUELO URBANIZABLE	
SUELO URBANIZABLE	2.714.703,97 m2
SUELO RUSTICO	
A.SUELO RUSTICO NO URBANIZABLE DE ESPECIAL PROTECCIÓN	
A.a)SUELO RUSTICO NO URBANIZABLE DE PROTECCIÓN AMBIENTAL, NATURAL PAISAJISTICA, CULTURAL O DEL ENTORNO	
A.a) 1.SUELO RUSTICO NO URBANIZABLE DE PROTECCIÓN AMBIENTAL	2.368.217,45 m2
A.a) 2.SUELO RUSTICO NO URBANIZABLE DE PROTECCIÓN NATURAL	1.873.497,89 m2
A.a) 3.SUELO RUSTICO NO URBANIZABLE DE PROTECCIÓN CULTURAL	1.376.169,30 m2
A.b)SUELO RUSTICO NO URBANIZABLE DE PROTECCIÓN DE INFRAESTRUCTURAS Y EQUIPAMIENTO	
A.b) 1.SUELO RUSTICO NO URBANIZABLE DE PROTECCION DE INFRAESTRUCTURAS CARRETERAS	113.131,79 m2
A.b) 2.SUELO RUSTICO NO URBANIZABLE DE PROTECCION DE INFRAESTRUCTURAS - LINEAS ELECTRICAS	124.094,33 m2
B.SUELO RUSTICO DE RESERVA	
SUELO RUSTICO DE RESERVA	21.016.868,46 m2

TÉRMINO MUNICIPAL DE YUNCLILLOS

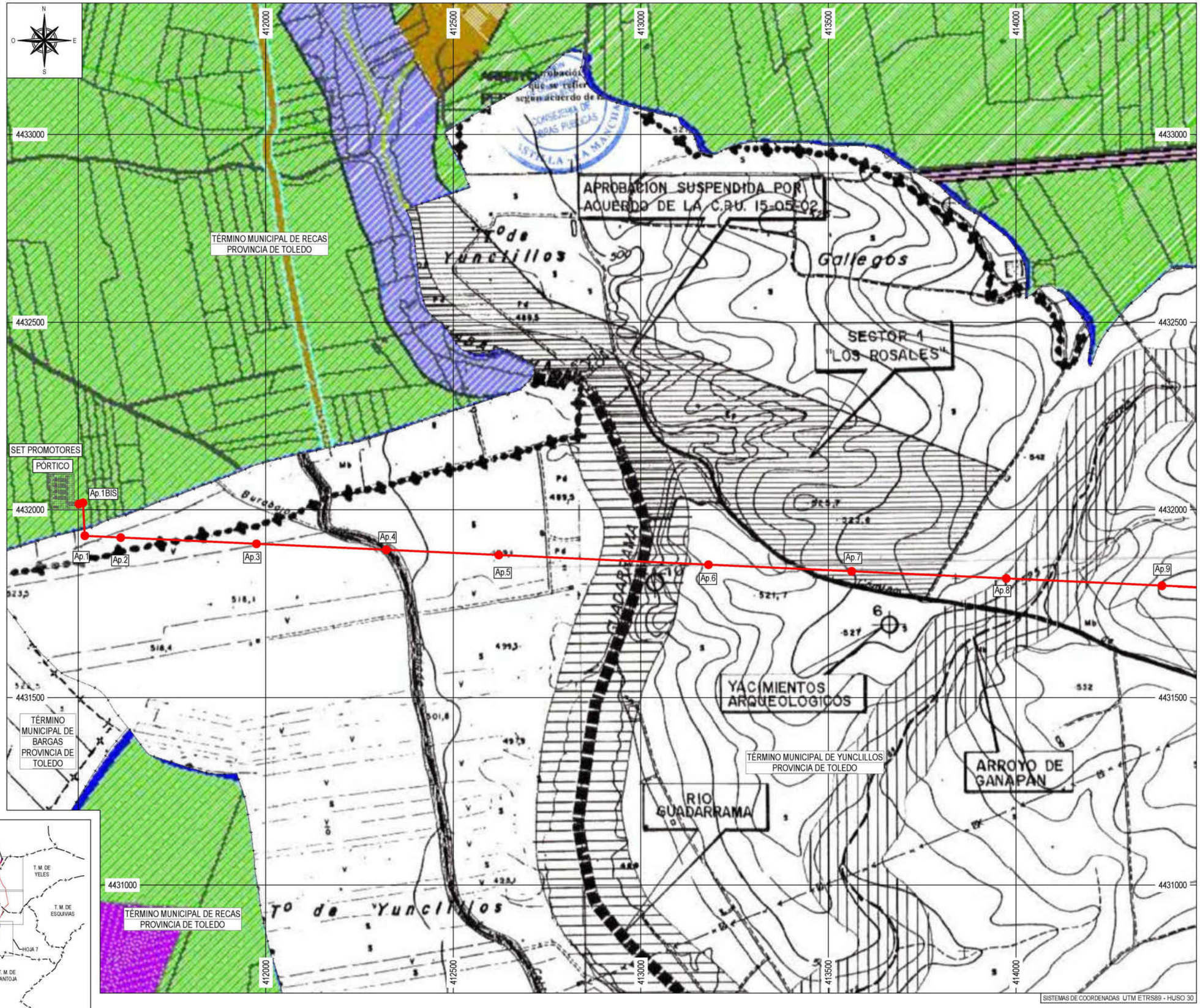

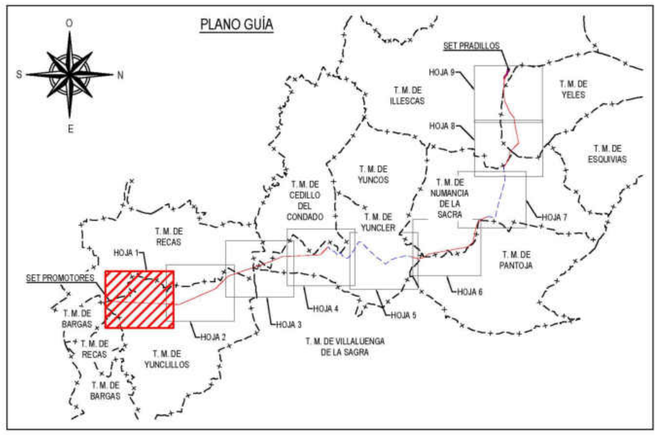

LEYENDA

- NUEVA LÍNEA AÉREA A 220kV
- NUEVA LÍNEA SUBTERRÁNEA A 220kV
- APOYO A INSTALAR
- CÁMARAS DE EMPALME A INSTALAR

COLUMBA RENOVABLES, S.L.	EMPRESA COLABORADORA: im3	ESCALA: 1:5.000 (0 50 100 150 200) FORMATO ORIGINAL: A2 ESCALA GRAFICA	FECHA: ABRIL - 2024	TITULO DEL PROYECTO: ANEXO TÉCNICO PROYECTO L4T 220kV SET PROMOTORES - SET PRADILLOS 220kV	TITULO DEL PLANO: PLANO DE TERRENOS - USOS DEL SUELO ENTRE PÓRTICO SET PROMOTORES 1 Y Ap 9

PLANO: 4
HOJA: 1 DE 3
REVISIÓN: 7

Archivo:3LN220022 PGOU rev7.dwg

LEYENDA DE CLASIFICACIÓN DEL SUELO SEGÚN TÉRMINO MUNICIPAL

TÉRMINO MUNICIPAL DE RECAS

DENOMINACIÓN	SUPERFICIE
LIMITE DEL TÉRMINO MUNICIPAL	31.198.774,31 m2
SUELO URBANO	
SUELO URBANO (CONSOLIDADO Y NO CONSOLIDADO	1.612093,12 m2
SUELO URBANIZABLE	
SUELO URBANIZABLE	2.714.703,97 m2
SUELO RUSTICO	
A.SUELO RUSTICO NO URBANIZABLE DE ESPECIAL PROTECCIÓN	
A.a)SUELO RUSTICO NO URBANIZABLE DE PROTECCIÓN AMBIENTAL, NATURAL PAISAJISTICA, CULTURAL O DEL ENTORNO	
A.a) 1.SUELO RUSTICO NO URBANIZABLE DE PROTECCIÓN AMBIENTAL	2.368.217,45 m2
A.a) 2.SUELO RUSTICO NO URBANIZABLE DE PROTECCIÓN NATURAL	1.873.497,89 m2
A.a) 3.SUELO RUSTICO NO URBANIZABLE DE PROTECCIÓN CULTURAL	1.376.169,30 m2
A.b)SUELO RUSTICO NO URBANIZABLE DE PROTECCIÓN DE INFRAESTRUCTURAS Y EQUIPAMIENTO	
A.b) 1.SUELO RUSTICO NO URBANIZABLE DE PROTECCION DE INFRAESTRUCTURAS CARRETERAS	113.131,79 m2
A.b) 2.SUELO RUSTICO NO URBANIZABLE DE PROTECCION DE INFRAESTRUCTURAS - LINEAS ELECTRICAS	124.094,33 m2
B.SUELO RUSTICO DE RESERVA	
SUELO RUSTICO DE RESERVA	21.016.868,46 m2

TÉRMINO MUNICIPAL DE YUNCLILLOS



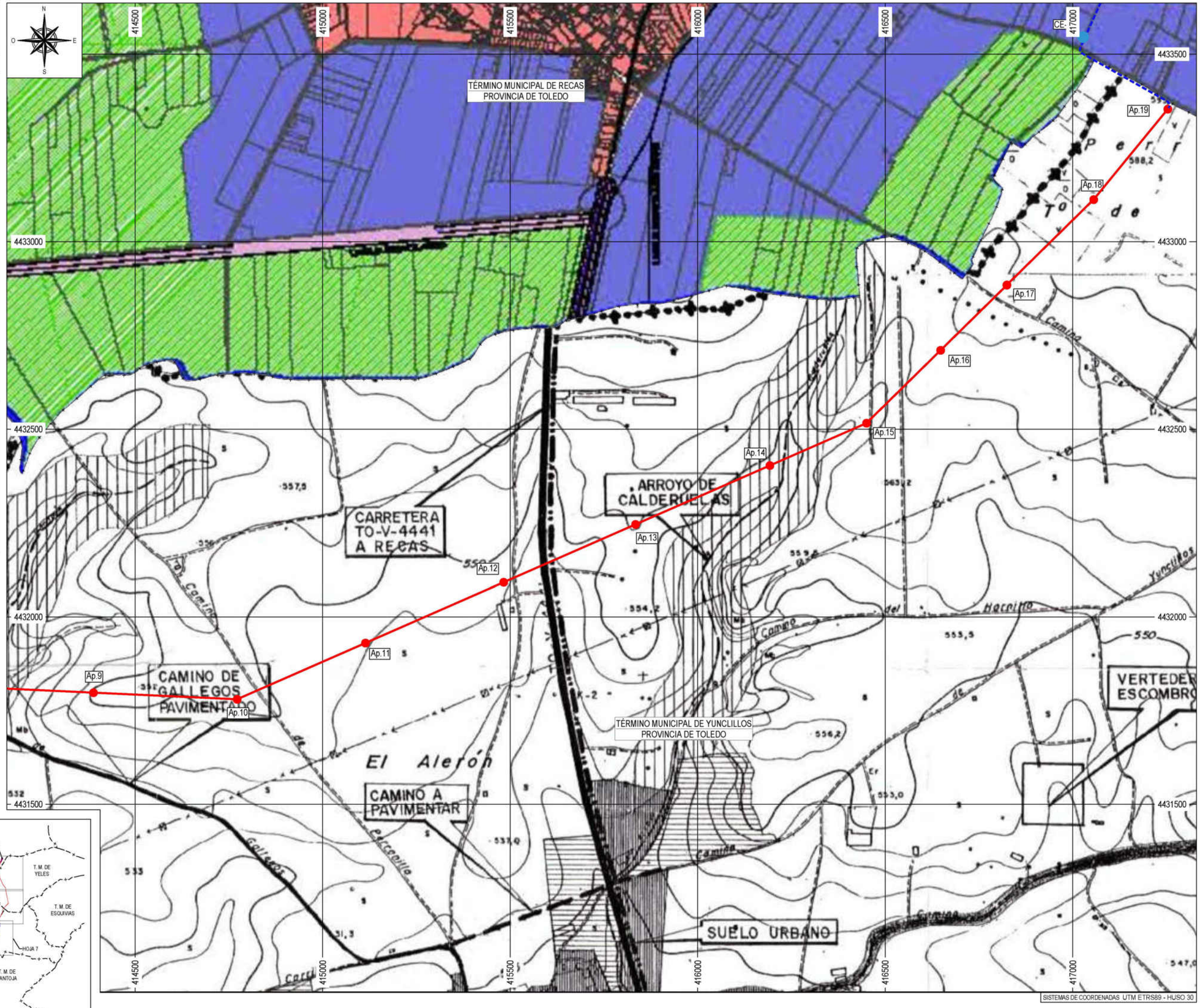

SISTEMAS DE COORDENADAS UTM ETRS89 - HUSO 30

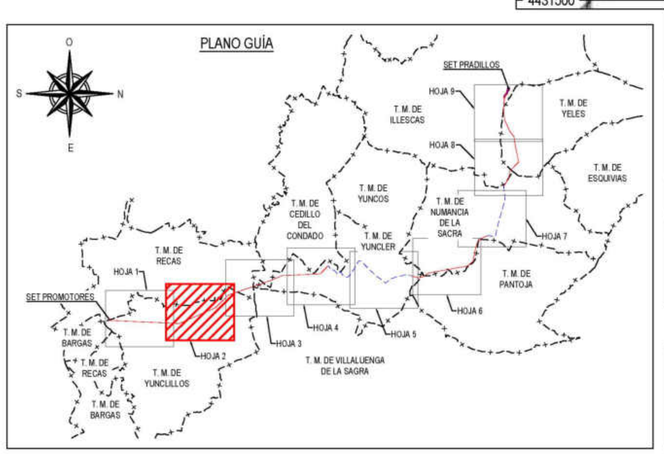

LEYENDA
- NUEVA LÍNEA AÉREA A 220kV
- NUEVA LÍNEA SUBTERRÁNEA A 220kV
- APOYO A INSTALAR
- CÁMARAS DE EMPALME A INSTALAR

COLUMBA RENOVABLES, S.L.	EMPRESA COLABORADORA: im3	ESCALA: 1:5.000 (0 50 100 150 200) FORMATO ORIGINAL: A1 ESCALA GRAFICA	FECHA: ABRIL - 2024	TITULO DEL PROYECTO: ANEXO TÉCNICO PROYECTO LAT 220kV SET PROMOTORES - SET PRADILLOS 220kV	TITULO DEL PLANO: PLANO DE TERRENOS - USOS DEL SUELO ENTRE Ap.9 Y Ap.19 — PLANO: 4 HOJA: 2 DE 9 REVISIÓN: 7

Archivo:3LN220022 PGOU rev7.dwg

LEYENDA DE CLASIFICACIÓN DEL SUELO SEGÚN TÉRMINO MUNICIPAL

TÉRMINO MUNICIPAL DE RECAS

DENOMINACIÓN	SUPERFICIE
LIMITE DEL TÉRMINO MUNICIPAL	31.198.774,31 m2
SUELO URBANO	
SUELO URBANO (CONSOLIDADO Y NO CONSOLIDADO	1.812093,12 m2
SUELO URBANIZABLE	
SUELO URBANIZABLE	2.714.703,97 m2
SUELO RUSTICO	
A.SUELO RUSTICO NO URBANIZABLE DE ESPECIAL PROTECCIÓN	
A.a)SUELO RUSTICO NO URBANIZABLE DE PROTECCIÓN AMBIENTAL, NATURAL PAISAJISTICA, CULTURAL O DEL ENTORNO	
A.a) 1.SUELO RUSTICO NO URBANIZABLE DE PROTECCIÓN AMBIENTAL	2.368.217,45 m2
A.a) 2.SUELO RUSTICO NO URBANIZABLE DE PROTECCIÓN NATURAL	1.873.497,89 m2
A.a) 3.SUELO RUSTICO NO URBANIZABLE DE PROTECCIÓN CULTURAL	1.376.169,30 m2
A.b)SUELO RUSTICO NO URBANIZABLE DE PROTECCIÓN DE INFRAESTRUCTURAS Y EQUIPAMIENTO	
A.b) 1.SUELO RUSTICO NO URBANIZABLE DE PROTECCION DE INFRAESTRUCTURAS CARRETERAS	113.131,79 m2
A.b) 2.SUELO RUSTICO NO URBANIZABLE DE PROTECCION DE INFRAESTRUCTURAS - LINEAS ELECTRICAS	124.094,33 m2
B.SUELO RUSTICO DE RESERVA	
SUELO RUSTICO DE RESERVA	21.016.868,46 m2

TÉRMINO MUNICIPAL DE YUNCLILLOS

TÉRMINO MUNICIPAL DE CEDILLO DEL CONDADO

TÉRMINO MUNICIPAL DE YUNCLER

TÉRMINO MUNICIPAL DE VILLALUENGA DE LA SAGRA

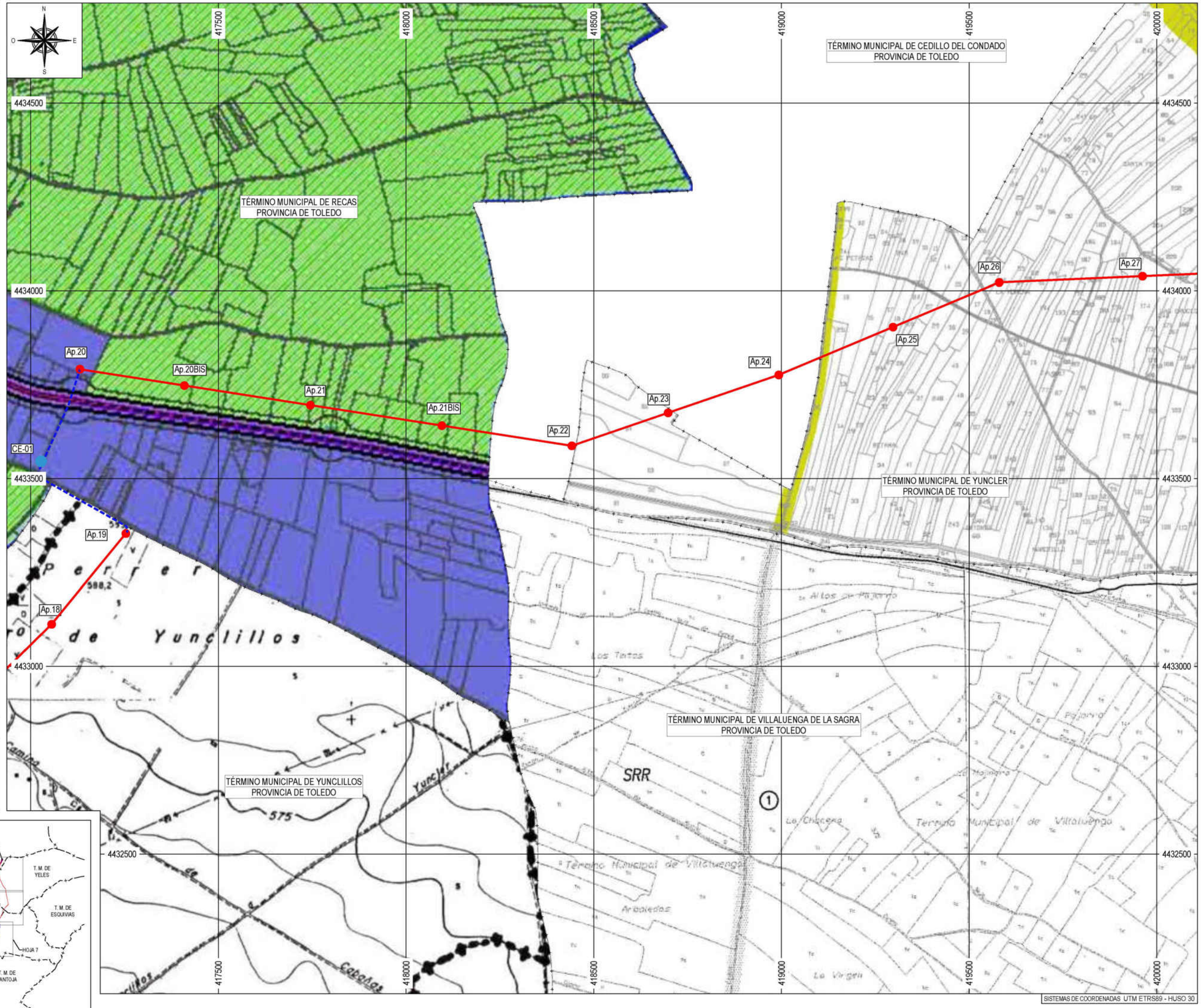

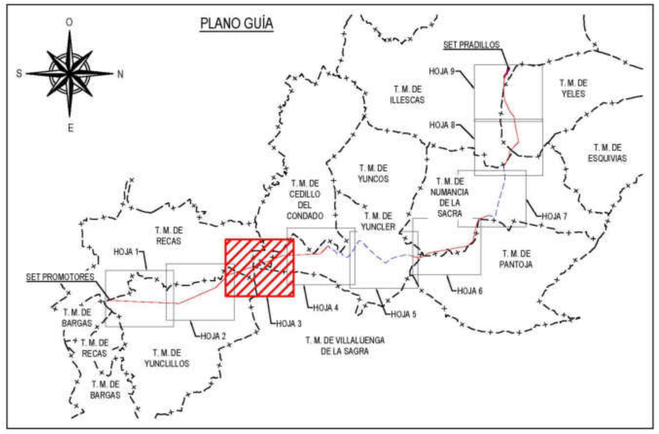

LEYENDA

- NUEVA LÍNEA AÉREA A 220kV
- NUEVA LÍNEA SUBTERRÁNEA A 220kV
- APOYO A INSTALAR
- CÁMARAS DE EMPALME A INSTALAR

COLUMBA RENOVABLES, S.L.	EMPRESA COLABORADORA: im3	ESCALA: 1:5.000 (0 50 100 150 200) FORMATO ORIGINAL A1 ESCALA GRAFICA	FECHA: ABRIL - 2024	TITULO DEL PROYECTO: ANEXO TÉCNICO PROYECTO LAT 220kV SET PROMOTORES - SET PRADILLOS 220kV	TITULO DEL PLANO: PLANO DE TERRENOS - USOS DEL SUELO ENTRE Ap.20 Y Ap.27	PLANO: 4 HOJA: 3 DE 9 REVISIÓN: 7

Archivo:3LN220022 PGOU rev7.dwg

LEYENDA DE CLASIFICACIÓN DEL SUELO SEGÚN TÉRMINO MUNICIPAL

TÉRMINO MUNICIPAL DE YUNCLER

- SUELO URBANO
- SUELO URBANO NO CONSOLIDADO
- SUELO URBANIZABLE PAUSE
- SUELO URBANIZABLE PDM
- SUELO RUSTICO RESERVA
- SUELO RUSTICO NNUP-PA
- SUELO RUSTICO NNUP-PN
- SUELO RUSTICO NNUP-PI

TÉRMINO MUNICIPAL DE CEDILLO DEL CONDADO

- SUELO URBANO
- SUELO URBANIZABLE
- SUELO NO CLASIFICADO
- VIAS PECUARIAS

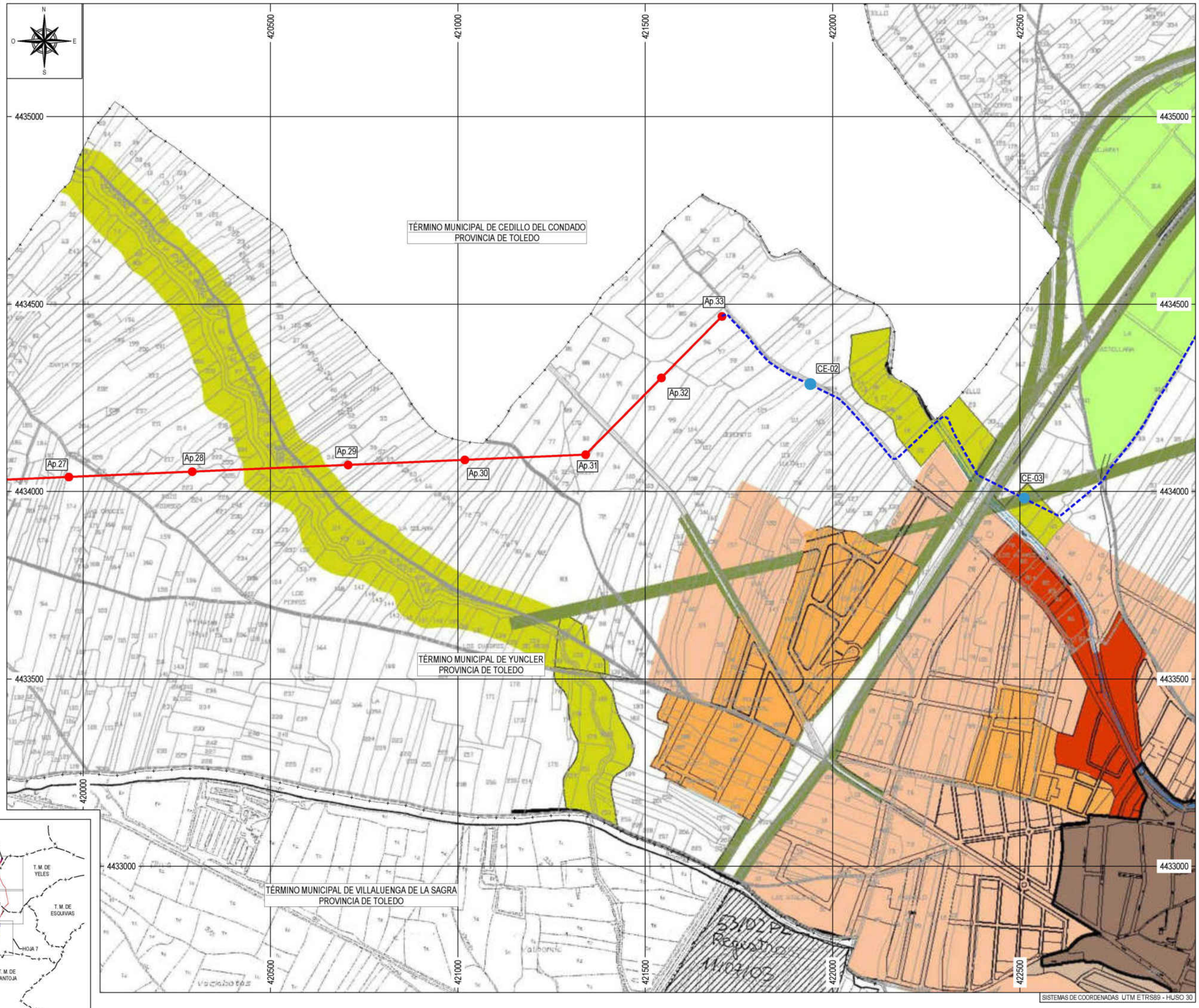

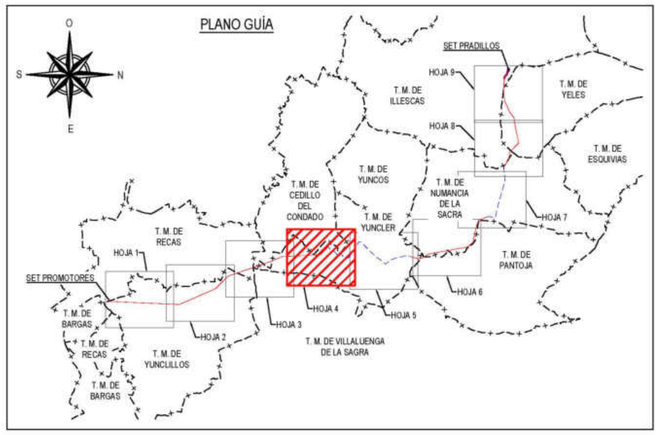

LEYENDA

- NUEVA LÍNEA AÉREA A 220kV
- NUEVA LÍNEA SUBTERRÁNEA A 220kV
- APOYO A INSTALAR
- CÁMARAS DE EMPALME A INSTALAR

COLUMBA RENOVABLES, S.L.	EMPRESA COLABORADORA: im3	ESCALA: 1:5.000 (0 50 100 150 200) FORMATO ORIGINAL A3	FECHA: ABRIL - 2024	TÍTULO DEL PROYECTO: ANEXO TÉCNICO PROYECTO LAT 220kV SET PROMOTORES - SET PRADILLOS 220kV	TÍTULO DEL PLANO: PLANO DE TERRENOS - USOS DEL SUELO ENTRE Ap.27 Y Ap.33	PLANO: 4 HOJA: 4 DE 9 REVISIÓN: 7

Archivo:3LN220022 PGOU rev7.dwg

LEYENDA DE CLASIFICACIÓN DEL SUELO SEGÚN TÉRMINO MUNICIPAL

TÉRMINO MUNICIPAL DE YUNCLER

- SUELO URBANO
- SUELO URBANO NO CONSOLIDADO
- SUELO URBANIZABLE NO SECTORIZADO
- SUELO URBANIZABLE PDM
- SUELO RÚSTICO ESCASO
- SUELO RÚSTICO NUCP-PA
- SUELO RÚSTICO NUCP-PN
- SUELO RÚSTICO NUCP-PR

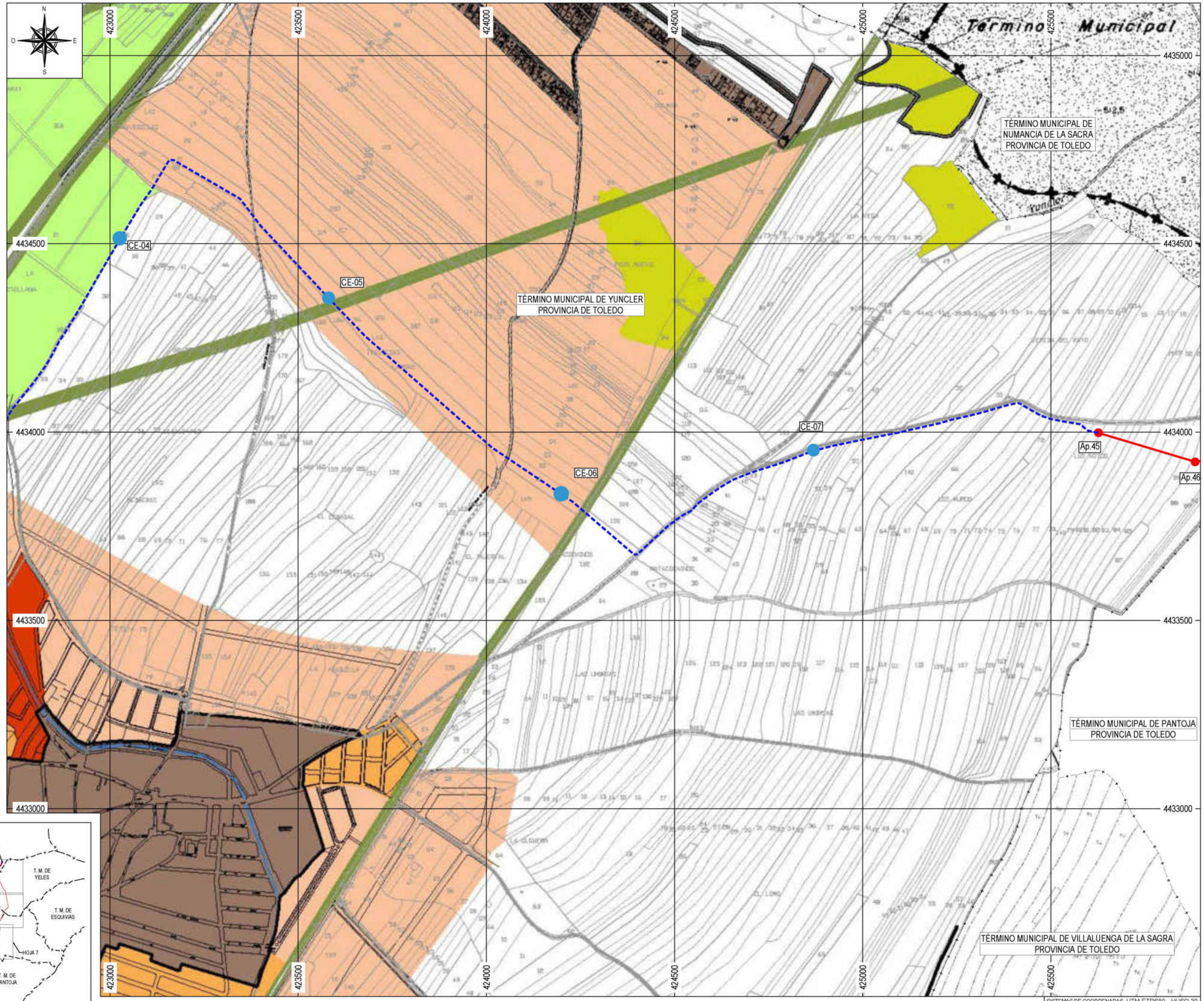

SISTEMAS DE COORDENADAS UTM ETRS89 - HUSO 30

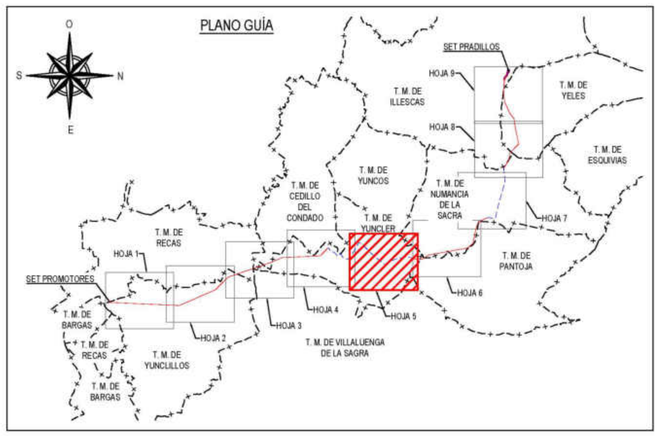

LEYENDA

- NUEVA LÍNEA AÉREA A 220kV
- NUEVA LÍNEA SUBTERRÁNEA A 220kV
- APOYO A INSTALAR
- CÁMARAS DE EMPALME A INSTALAR

COLUMBA RENOVABLES, S.L.	EMPRESA COLABORADORA: im3	ESCALA: 1:5.000 (0 50 100 150 200) FORMATO ORIGINAL: A0	FECHA: ABRIL - 2024	TÍTULO DEL PROYECTO: ANEXO TÉCNICO PROYECTO L4T 220kV SET PROMOTORES - SET PRADILLOS 220kV	TÍTULO DEL PLANO: PLANO DE TERRENOS - USOS DEL SUELO TRAMO SUBTERRÁNEO Y Ap.46	PLANO: 4 HOJA: 5 DE 9 REVISIÓN: 7

Archivo:3LN220022 PGOU rev7.dwg

LEYENDA DE CLASIFICACIÓN DEL SUELO SEGÚN TÉRMINO MUNICIPAL

TÉRMINO MUNICIPAL DE YUNCLER

- SUELO URBANO
- SUELO URBANO NO CONSOLIDADO
- SUELO URBANIZABLE NASE
- SUELO URBANIZABLE PDM
- SUELO RUSTICO ESCASO
- SUELO RUSTICO NUCP-PA
- SUELO RUSTICO NUCP-PN
- SUELO RUSTICO NUCP-PI

TÉRMINO MUNICIPAL DE PANTOJA

- PARCELA CATASTRAL
- PARCELA RUSTICA
- CASCO URBANO
- SUELO NO CLASIFICADO

TÉRMINO MUNICIPAL DE NUMANCIA DE LA SACRA

- SUELO URBANO
- SUELO URBANIZABLE
- SUELO NO URBANIZABLE NORMAL
- SUELO NO URBANIZABLE PROTEGIDO

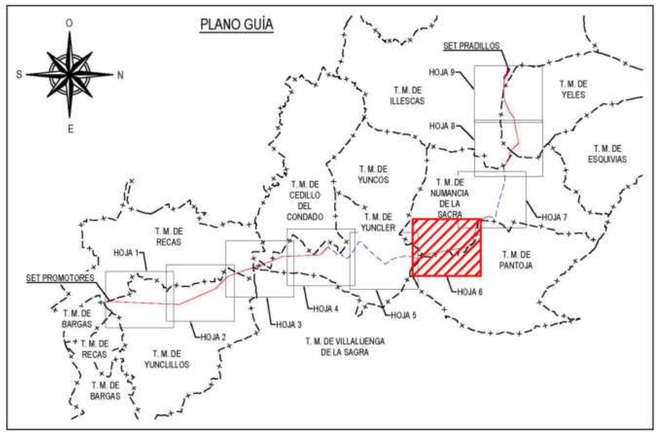

LEYENDA

- NUEVA LÍNEA AÉREA A 220kV
- NUEVA LÍNEA SUBTERRÁNEA A 220kV
- APOYO A INSTALAR
- CÁMARAS DE EMPALME A INSTALAR

COLUMBA RENOVABLES, S.L.	EMPRESA COLABORADORA: im3	ESCALA: 1:5.000 (0 50 100 150 200) FORMATO ORIGINAL: A2 ESCALA GRAFICA	FECHA: ABRIL - 2024	TITULO DEL PROYECTO: ANEXO TÉCNICO PROYECTO LAT 220kV SET PROMOTORES - SET PRADILLOS 220kV	TITULO DEL PLANO: PLANO DE TERRENOS - USOS DEL SUELO ENTRE Ap.46 Y Ap.58	PLANO: 4 HOJA: 8 DE 9 REVISIÓN: 7

Archivo:3LN220022 PGOU rev7.dwg

LEYENDA DE CLASIFICACIÓN DEL SUELO
SEGÚN TÉRMINO MUNICIPAL

TÉRMINO MUNICIPAL DE NUMANCIA DE LA SACRA

SUELO URBANO
SUELO URBANIZABLE
SUELO NO URBANIZABLE NORMAL
SUELO NO URBANIZABLE PROTEGIDO

TÉRMINO MUNICIPAL DE PANTOJA

SUELO NO CLASIFICADO

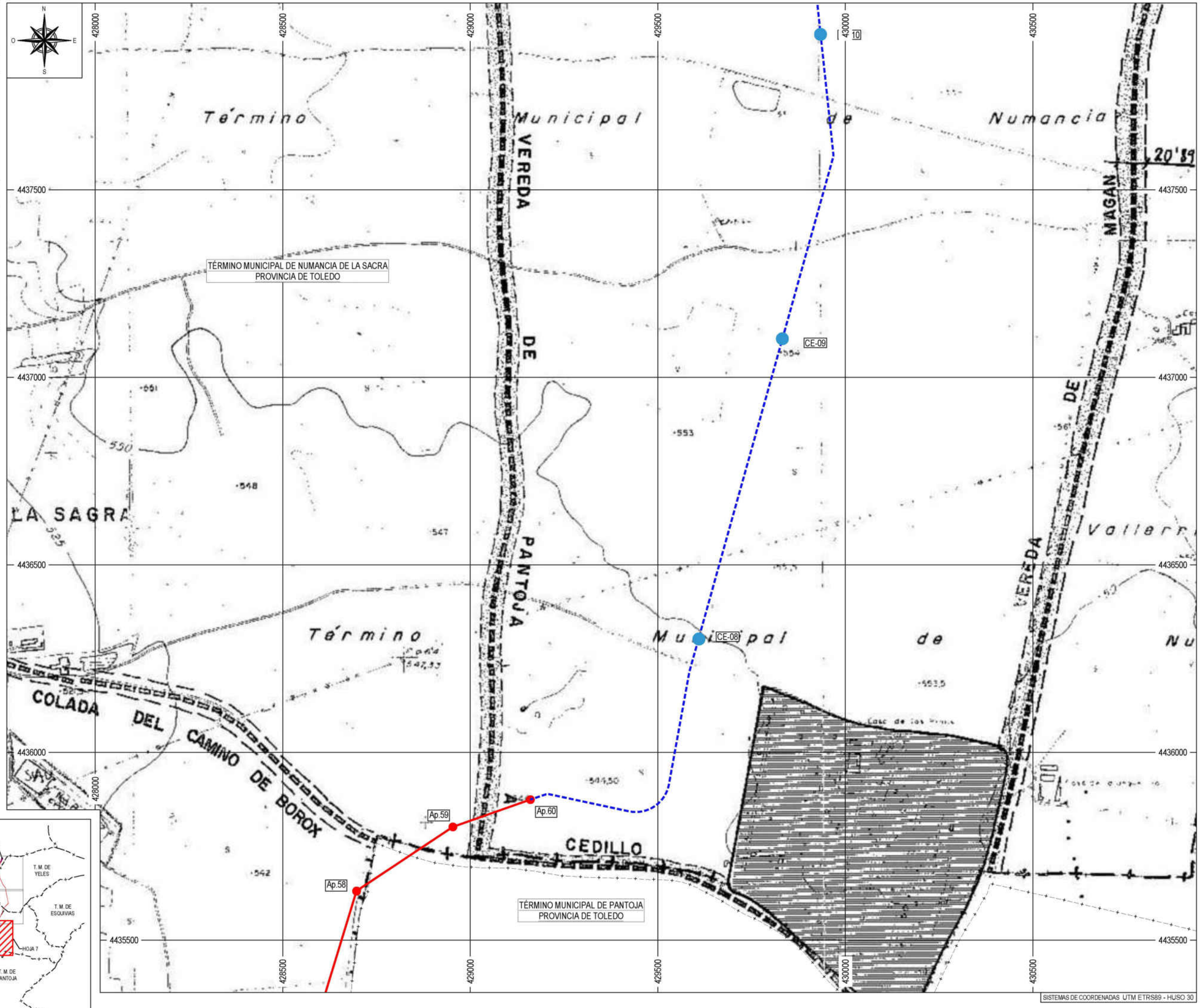

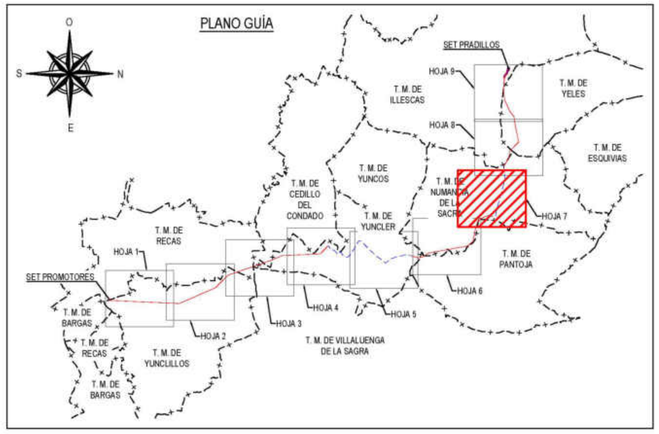

LEYENDA
- NUEVA LÍNEA AÉREA A 220kV
- NUEVA LÍNEA SUBTERRÁNEA A 220kV
- APOYO A INSTALAR
- CÁMARAS DE EMPALME A INSTALAR

COLUMBA RENOVABLES, S.L.	EMPRESA COLABORADORA: im3	ESCALA: 1:5.000 (0 50 100 150 200) FORMATO ORIGINAL: A1	FECHA: ABRIL - 2024	TÍTULO DEL PROYECTO: ANEXO TÉCNICO PROYECTO L/AT 220kV SET PROMOTORES - SET PRADILLOS 220kV	TÍTULO DEL PLANO: PLANO DE TERRENOS - USOS DEL SUELO ENTRE Ap.58 Y Ap.60 Y TRAMO SUBTERRÁNEO

PLANO: 4
HOJA: 7 DE 9
REVISIÓN: 7

Archivo:3LN220022_PGOU rev7.dwg

LEYENDA DE CLASIFICACIÓN DEL SUELO SEGÚN TÉRMINO MUNICIPAL

TÉRMINO MUNICIPAL DE NUMANCIA DE LA SACRA

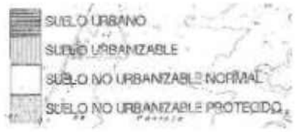

TÉRMINO MUNICIPAL DE YELES

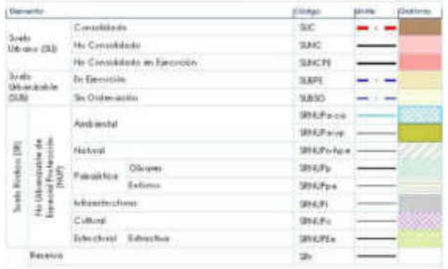

TÉRMINO MUNICIPAL DE ILLESCAS



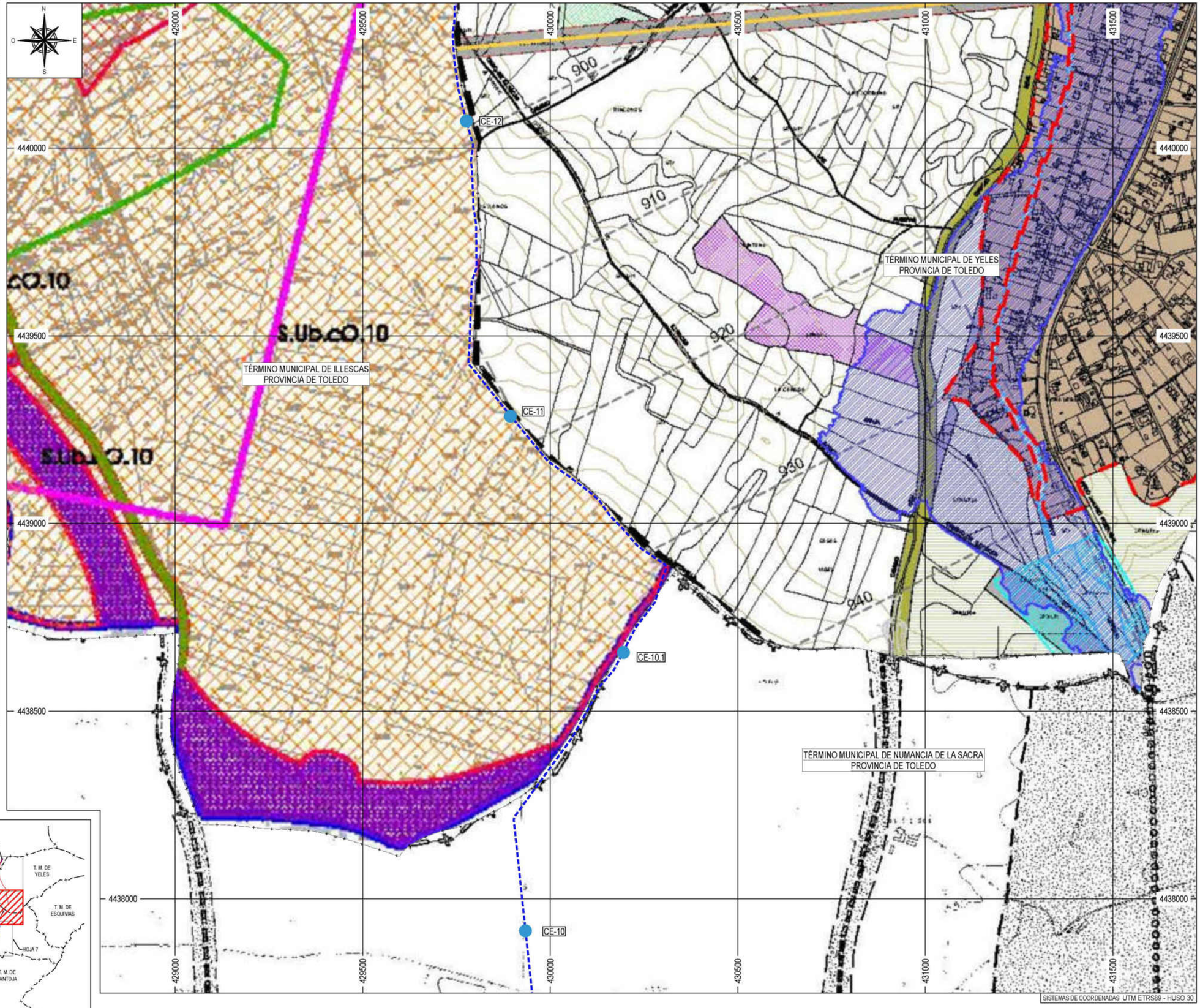

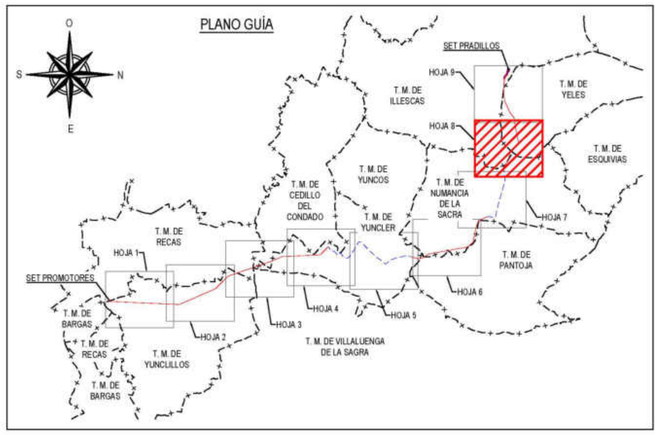

LEYENDA
- NUEVA LÍNEA AÉREA A 220kV
- NUEVA LÍNEA SUBTERRÁNEA A 220kV
- APOYO A INSTALAR
- CÁMARAS DE EMPALME A INSTALAR

COLUMBA RENOVABLES, S.L.	EMPRESA COLABORADORA: im3	ESCALA: 1:5.000 (0 50 100 150 200) FORMATO ORIGINAL A1 / ESCALA GRÁFICA	FECHA: ABRIL - 2024	TÍTULO DEL PROYECTO: ANEXO TÉCNICO PROYECTO LAT 220kV SET PROMOTORES - SET PRADILLOS 220kV	TÍTULO DEL PLANO: PLANO DE TERRENOS - USOS DEL SUELO TRAMO SUBTERRANEO	PLANO: 4 HOJA: 8 DE 9 REVISIÓN: 7

Archivo:3LN220022 PGOU rev7.dwg

LEYENDA DE CLASIFICACIÓN DEL SUELO SEGÚN TÉRMINO MUNICIPAL

TÉRMINO MUNICIPAL DE YELES

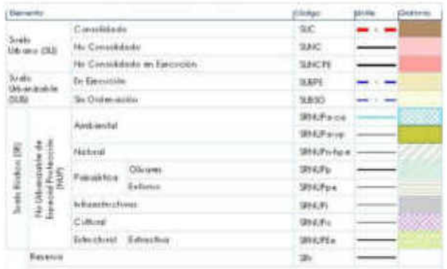

Elemento			Código	Grafía	Color
Suelo Urbano (SU)	Consolidado		SUC		
	No Consolidado		SUNC		
	No Consolidado en Ejecución		SUNCPE		
Suelo Urbanizable (SUB)	En Ejecución		SUBPE		
	Sin Ordenación		SUBSO		
Suelo Rústico (SR)	No Urbanizable de Especial Protección (NUP)	Ambiental	SRNUPaa		
			SRNUPav		
		Natural	SRNUPn/fgw		
		Paisajístico	Oliveras	SRNUPo	
			Enfoma	SRNUPpa	
		Infraestructuras	SRNUPI		
		Cultural	SRNUPc		
		Extractivo	SRNUPEx		
Reserva			Sh		

TÉRMINO MUNICIPAL DE ILLESCAS

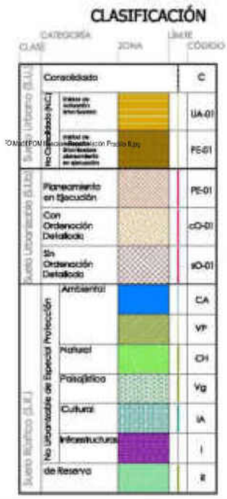

TÉRMINO MUNICIPAL DE ILLESCAS REPARCELACIÓN SECTOR SUB cO 08 LOS PRADILLOS II

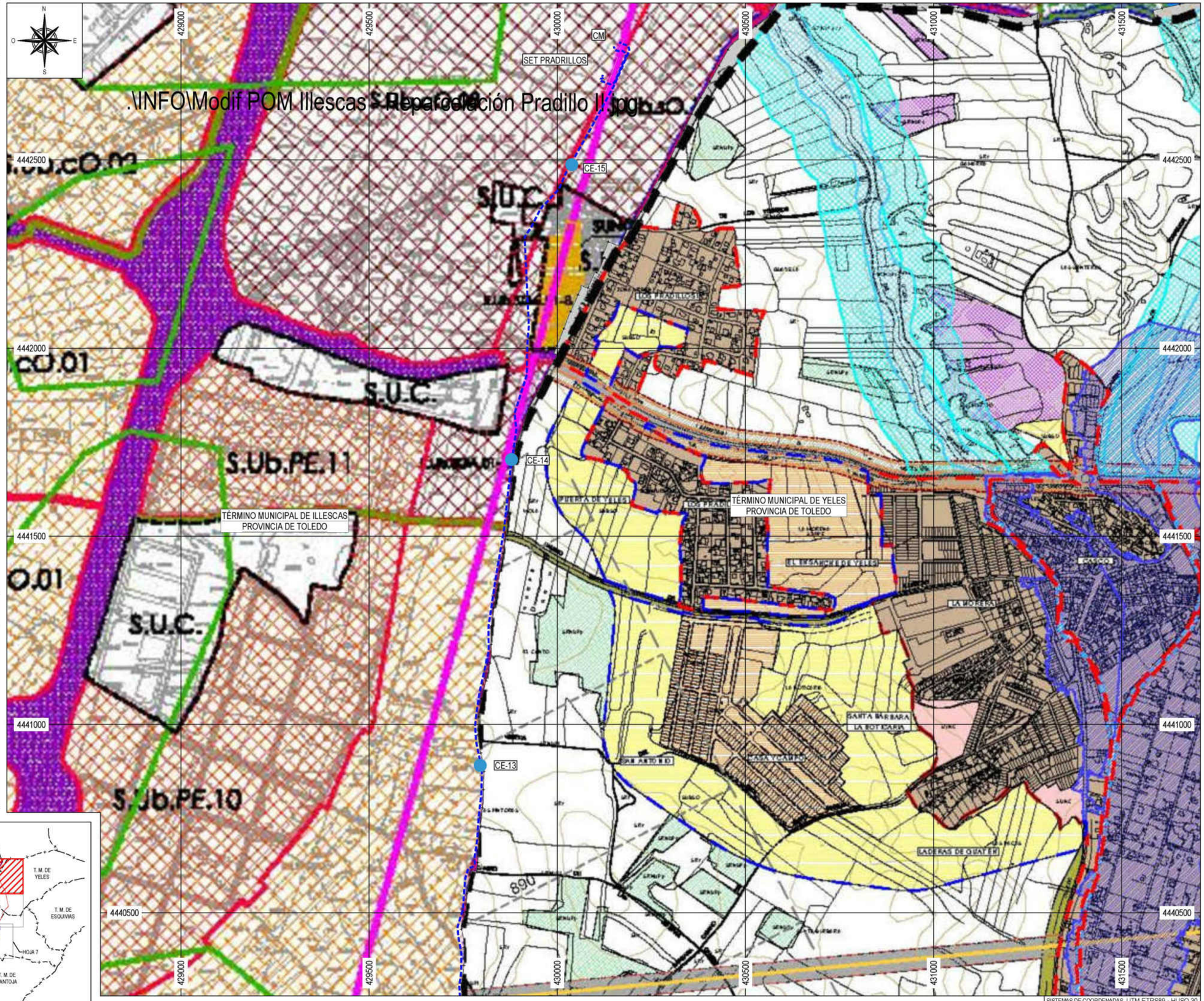

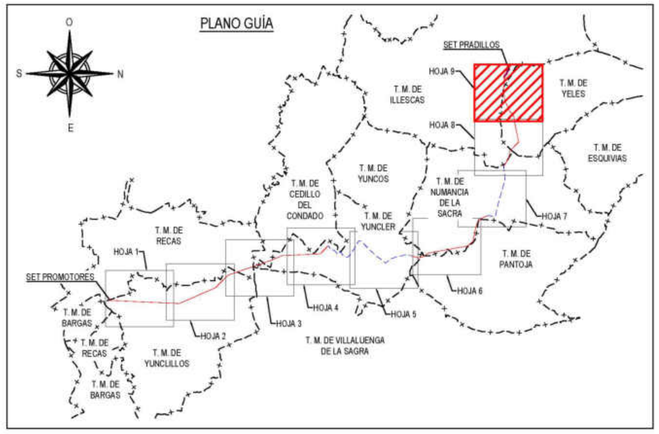

LEYENDA

- NUEVA LÍNEA AÉREA A 220kV
- NUEVA LÍNEA SUBTERRÁNEA A 220kV
- APOYO A INSTALAR
- CÁMARAS DE EMPALME A INSTALAR

COLUMBA RENOVABLES, S.L.	EMPRESA COLABORADORA: im3	ESCALA: 1:5.000 (0 50 100 150 200) FORMATO ORIGINAL A1	FECHA: ABRIL - 2024	TÍTULO DEL PROYECTO: ANEXO TÉCNICO PROYECTO LAT 220kV SET PROMOTORES - SET PRADILLOS 220kV	TÍTULO DEL PLANO: PLANO DE TERRENOS - USOS DEL SUELO TRAMO SUBTERRÁNEO Y SET PRADILLOS	PLANO: 4 HOJA: 9 DE 9 REVISIÓN: 7

Archivo:3LN220022 PGOU rev7.dwg

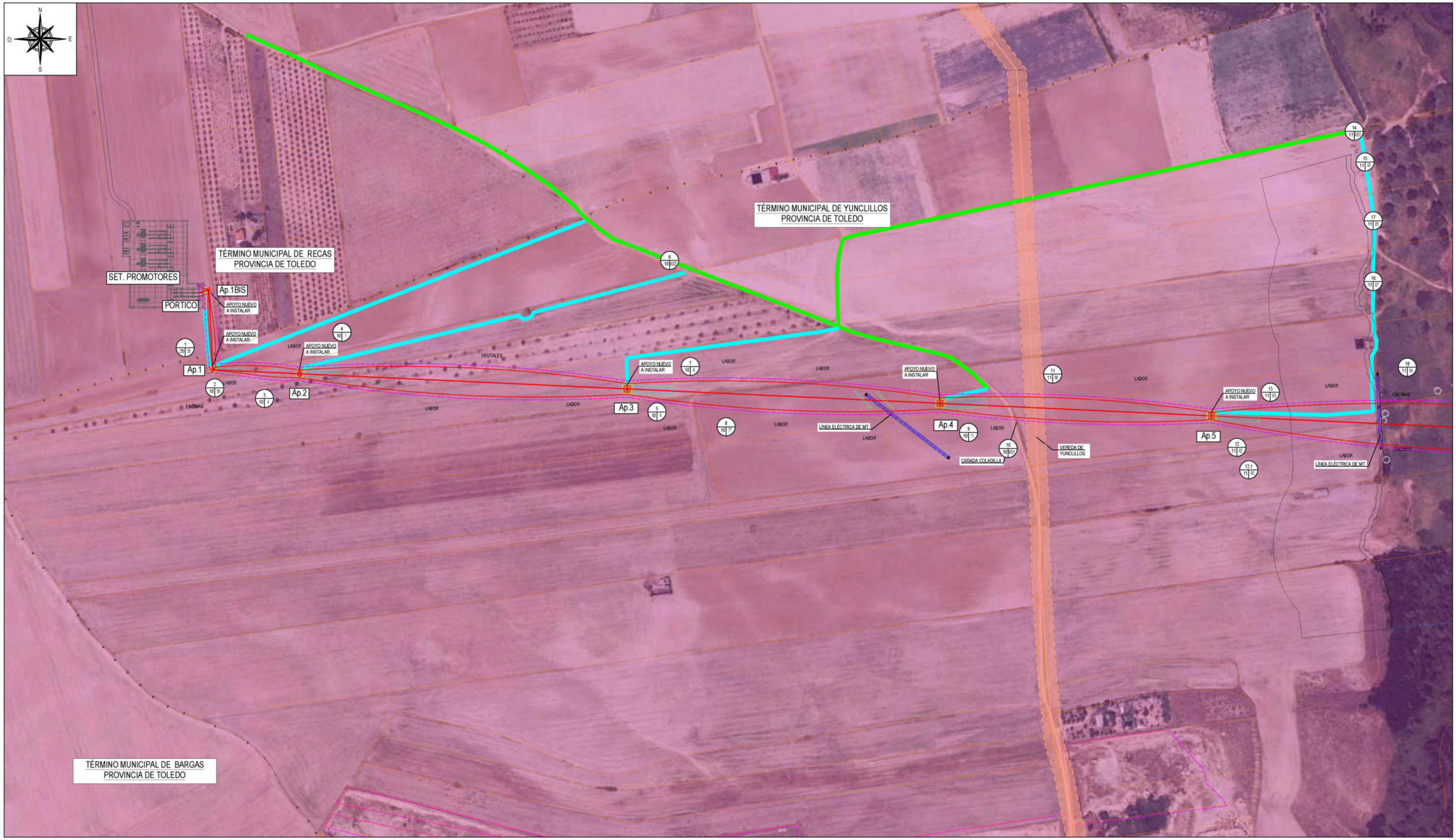

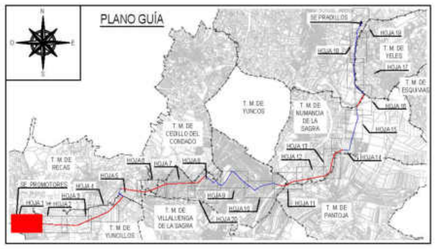

LEYENDA

- OCUPACIÓN PERMANENTE
- OCUPACIÓN TEMPORAL

ACCESOS:

- ACCESO POR CAMINO EXISTENTE ABIERTO PÚBLICO
- ACCESO POR CAMINO EXISTENTE ABIERTO PRIVADO
- ACCESO POR CAMINO EXISTENTE CERRADO
- ACCESO CON RODADURA SOBRE PARCELA
- ACCESO A TRAVÉS DE PISTA NUEVA

COORDENADAS
SISTEMA DE REFERENCIA: U.T.M. ETRS89

APOYO	HUSO	X	Y	Z
PROM	30	411501.77	4432015.67	521.73
1BIS	30	411512.68	4432018.88	521.82
1	30	411517.34	4431930.49	521.57
2	30	411613.30	4431926.06	519.18
3	30	411975.18	4431909.35	518.10
4	30	412321.31	4431893.37	507.08
5	30	412621.35	4431879.52	497.83

- LÍNEA AÉREA PROYECTADA
- LÍNEA SUBTERRÁNEA
- CATASTRO
- VÍAS PECUARIAS
- CATASTRO MINERO
- CATASTRO MINERO: 4216-D - DEMASÍA
- CATASTRO MINERO: 4216 - ESTELA
- AREAS IMPORTANTES PARA LA CONSERVACIÓN DE LAS AVES Y LA BIODIVERSIDAD (IBA)

COLUMBA RENOVABLES, S.L.	EMPRESA COLABORADORA: im3	ESCALA: 1:2.000 (1 20 40 60 80) FORMATO ORIGINAL: A1 DIBUJO: MARIA	FECHA: ABRIL - 2024	TITULO DEL PROYECTO: ANEJO TÉCNICO PROYECTO LAT 220kV SET PROMOTORES - SET PRADILLOS 220kV	TITULO DEL PLANO: PLANO PARCELARIO ENTRE PÓRTICO SET PROMOTORES Y Ap.5	PLANO: 3 HOJA: 1 DE 20 REVISIÓN: 7

Archivo:3LN230022_CATASTRALRev13.dwg

TÉRMINO MUNICIPAL DE YUNCLILLOS
PROVINCIA DE TOLEDO

CATASTRO MINERO:
FID: 613 NREG: 3285
NOMBRE: CAMARENILLA

CATASTRO MINERO:
FID: 633 NREG: 3241
NOMBRE: MARIBEL

Ap.5 — APOYO NUEVO A INSTALAR
Ap.6 — APOYO NUEVO A INSTALAR
Ap.7 — APOYO NUEVO A INSTALAR
Ap.8 — APOYO NUEVO A INSTALAR

LÍNEA ELÉCTRICA DE MT
LÍNEA ELÉCTRICA DE BT
RÍO GUADARRAMA
CAMINO DE LOS MOLINOS
CAMINO DEL GALLEGO
ARROYO DE GANAPÁN
ENCINAS
LABOR

PLANO GUÍA

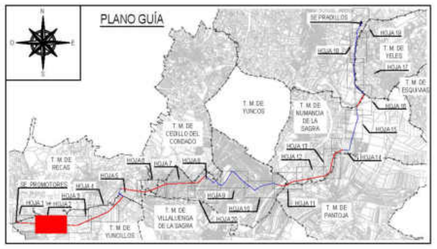

LEYENDA

- OCUPACIÓN PERMANENTE
- OCUPACIÓN TEMPORAL

ACCESOS:

- ACCESO POR CAMINO EXISTENTE ABIERTO PÚBLICO
- ACCESO POR CAMINO EXISTENTE ABIERTO PRIVADO
- ACCESO POR CAMINO EXISTENTE CERRADO
- ACCESO CON RODADURA SOBRE PARCELA
- ACCESO A TRAVÉS DE PISTA NUEVA

COORDENADAS
SISTEMA DE REFERENCIA: U.T.M. ETRS89

APOYO	HUSO	X	Y	Z
5	30	412621.35	4431879.52	497.83
6	30	413180.25	4431853.71	508.43
7	30	413562.18	4431836.08	523.63
8	30	413974.36	4431817.05	526.58

- LÍNEA AÉREA PROYECTADA
- LÍNEA SUBTERRÁNEA
- CATASTRO
- VÍAS PECUARIAS
- CATASTRO MINERO
- CATASTRO MINERO: 4216-D - DEMASÍA
- CATASTRO MINERO: 4216 - ESTELA
- AREAS IMPORTANTES PARA LA CONSERVACIÓN DE LAS AVES Y LA BIODIVERSIDAD (IBA)

COLUMBA RENOVABLES, S.L.	EMPRESA COLABORADORA: im3	ESCALA: 1:2.000 (0 20 40 60 80) FORMATO ORIGINAL: A1	FECHA: ABRIL - 2024	TÍTULO DEL PROYECTO: ANEJO TÉCNICO PROYECTO LAT 220kV SET PROMOTORES - SET PRADILLOS 220kV	TÍTULO DEL PLANO: PLANO PARCELARIO ENTRE Ap.5 Y Ap.8	PLANO: 3 HOJA: 2 DE 20 REVISIÓN: 7

Archivo:3LN230022_CATASTRALRev13.dwg

TÉRMINO MUNICIPAL DE YUNCLILLOS
PROVINCIA DE TOLEDO

CATASTRO MINERO:
FID: 633 NREG: 3241
NOMBRE: MARIBEL

ARROYO DE GANAPÁN

CAMINO DE PERONILLA

CAMINO CATASTRAL

CAMINO DE RECAS

LÍNEA ELÉCTRICA DE MT

Ap.8 — APOYO NUEVO A INSTALAR

Ap.9 — APOYO NUEVO A INSTALAR

Ap.10 — APOYO NUEVO A INSTALAR

Ap.11 — APOYO NUEVO A INSTALAR

Ap.12 — APOYO NUEVO A INSTALAR

LABOR

25 — 30/0 | 110
26 — 30/0 | 111
27 — 30/0 | 112
28 — 30/0 | 113
29 — 30/0 | 105
30 — 30/0 | 107
31 — 30/0 | 107
32 — 30/0 | 109
33 — 30/0 | 107
34 — 30/0 | 107
35 — 30/0 | 146
36 — 30/0 | 147
37 — 30/0 | 148
38 — 30/0 | 150

PLANO GUÍA

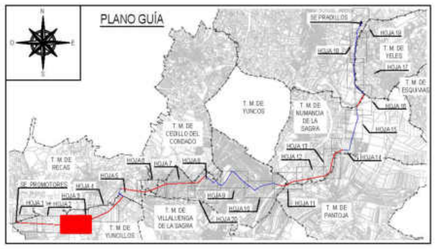

LEYENDA

OCUPACIÓN PERMANENTE

OCUPACIÓN TEMPORAL

ACCESOS:

- ACCESO POR CAMINO EXISTENTE ABIERTO PÚBLICO
- ACCESO POR CAMINO EXISTENTE ABIERTO PRIVADO
- ACCESO POR CAMINO EXISTENTE CERRADO
- ACCESO CON RODADURA SOBRE PARCELA
- ACCESO A TRAVÉS DE PISTA NUEVA

COORDENADAS
SISTEMA DE REFERENCIA: U.T.M. ETRS89

APOYO	HUSO	X	Y	Z
8	30	413974.36	4431817.05	526.58
9	30	414389.13	4431797.90	539.74
10	30	414772.06	4431780.22	551.27
11	30	415114.27	4431930.33	546.70
12	30	415482.68	4432091.94	546.68

- LÍNEA AÉREA PROYECTADA
- LÍNEA SUBTERRÁNEA
- CATASTRO
- VÍAS PECUARIAS
- CATASTRO MINERO
- CATASTRO MINERO: 4216-D - DEMASÍA
- CATASTRO MINERO: 4216 - ESTELA
- AREAS IMPORTANTES PARA LA CONSERVACIÓN DE LAS AVES Y LA BIODIVERSIDAD (IBA)

COLUMBA RENOVABLES, S.L.	EMPRESA COLABORADORA: im3	ESCALA: 1:2.000 (1 20 40 60 80) FORMATO ORIGINAL: A3	FECHA: ABRIL - 2024	TÍTULO DEL PROYECTO: ANEJO TÉCNICO PROYECTO LAT 220kV SET PROMOTORES - SET PRADILLOS 220kV	TÍTULO DEL PLANO: PLANO PARCELARIO ENTRE Ap.8 Y Ap.12	PLANO: 3 HOJA: 3 DE 20 REVISIÓN: 7

Archivo:3LN230022_CATASTRALRev13.dwg

TÉRMINO MUNICIPAL DE RECAS
PROVINCIA DE TOLEDO

CATASTRO MINERO:
FID: 633 NREG: 3241
NOMBRE: MARIBEL

TÉRMINO MUNICIPAL DE YUNCLILLOS
PROVINCIA DE TOLEDO

Ap.12
Ap.13
Ap.14
Ap.15
Ap.16
Ap.17

APOYO NUEVO A INSTALAR

LÍNEA ELÉCTRICA DE MT

CAMINO DE RECAS

CTRA DE CEDILLO TO-2515 PK. 7+075

TUBERÍA

ARROYO DE LAS CALDERUELAS

CAMINO DE TIERRA

CAMINO DE LAS CABAÑAS

LABOR

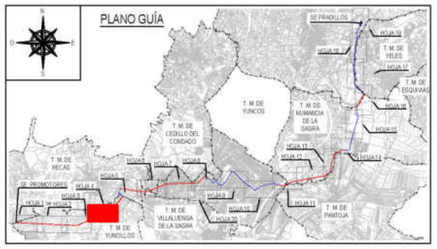

LEYENDA

- OCUPACIÓN PERMANENTE
- OCUPACIÓN TEMPORAL

ACCESOS:

- ACCESO POR CAMINO EXISTENTE ABIERTO PÚBLICO
- ACCESO POR CAMINO EXISTENTE ABIERTO PRIVADO
- ACCESO POR CAMINO EXISTENTE CERRADO
- ACCESO CON RODADURA SOBRE PARCELA
- ACCESO A TRAVÉS DE PISTA NUEVA

COORDENADAS
SISTEMA DE REFERENCIA: U.T.M. ETRS89

APOYO	HUSO	X	Y	Z
12	30	415482.68	4432091.94	546.68
13	30	415834.31	4432246.18	557.79
14	30	416192.55	4432403.33	555.17
15	30	416450.11	4432516.31	565.28
16	30	416647.65	4432710.69	569.86
17	30	416824.31	4432884.52	575.75

- LÍNEA AÉREA PROYECTADA
- LÍNEA SUBTERRÁNEA
- CATASTRO
- VÍAS PECUARIAS
- CATASTRO MINERO
- CATASTRO MINERO: 4216-D - DEMASÍA
- CATASTRO MINERO: 4216 - ESTELA
- AREAS IMPORTANTES PARA LA CONSERVACIÓN DE LAS AVES Y LA BIODIVERSIDAD (IBA)

COLUMBA RENOVABLES, S.L.	EMPRESA COLABORADORA: im3	ESCALA: 1:2.000 (0 20 40 60 80) FORMATO ORIGINAL: A1	FECHA: ABRIL - 2024	TÍTULO DEL PROYECTO: ANEJO TÉCNICO PROYECTO LAT 220kV SET PROMOTORES - SET PRADILLOS 220kV	TÍTULO DEL PLANO: PLANO PARCELARIO ENTRE Ap.12 Y Ap.17	PLANO: 3 HOJA: 4 DE 20 REVISIÓN: 7

Archivo:3LN230022_CATASTRALRev13.dwg

TÉRMINO MUNICIPAL DE RECAS
PROVINCIA DE TOLEDO

CATASTRO MINERO:
FID: 633 NREG: 3241
NOMBRE: MARIBEL

TÉRMINO MUNICIPAL DE YUNCLILLOS
PROVINCIA DE TOLEDO

CATASTRO MINERO:
FID: 870 NREG: 3496
NOMBRE: JUANA

CTRA. RECAS-EL VILLAR TE 2023
PK. 14+693

CE-01

AT-01 AT-02 AT-03 AT-04 AT-05

Ap.17 Ap.18 Ap.19 Ap.20 Ap.20BIS Ap.21 Ap.21BIS

APOYO NUEVO A INSTALAR

LÍNEA ELÉCTRICA DE AT

LÍNEA ELÉCTRICA DE MT

LÍNEA TELEFÓNICA

CAMINO VILLALUENGA RECA

CAMINO DE RECAS A VILLALUENGAS

LABOR

ENCINAS

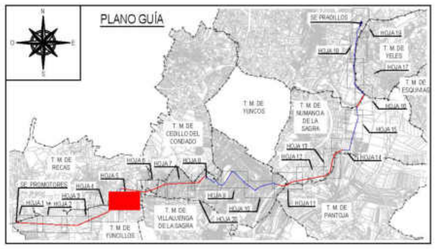

LEYENDA

- OCUPACIÓN PERMANENTE
- OCUPACIÓN TEMPORAL

ACCESOS:

- ACCESO POR CAMINO EXISTENTE ABIERTO PÚBLICO
- ACCESO POR CAMINO EXISTENTE ABIERTO PRIVADO
- ACCESO POR CAMINO EXISTENTE CERRADO
- ACCESO CON RODADURA SOBRE PARCELA
- ACCESO A TRAVÉS DE PISTA NUEVA

COORDENADAS
SISTEMA DE REFERENCIA: U.T.M. ETRS89

APOYO	HUSO	X	Y	Z
17	30	416824.31	4432884.52	575.75
18	30	417055.73	4433112.23	585.51
19	30	417253.40	4433353.56	591.23
20	30	417131.24	4433791.12	601.94
20BIS	30	417409.51	4433747.82	597.46
21	30	417745.19	4433695.58	604.52
21BIS	30	418095.56	4433641.07	601.98

- LÍNEA AÉREA PROYECTADA
- LÍNEA SUBTERRÁNEA
- CATASTRO
- VÍAS PECUARIAS
- CATASTRO MINERO
- CATASTRO MINERO: 4216-D - DEMASÍA
- CATASTRO MINERO: 4216 - ESTELA
- AREAS IMPORTANTES PARA LA CONSERVACIÓN DE LAS AVES Y LA BIODIVERSIDAD (IBA)

COLUMBA RENOVABLES, S.L.	EMPRESA COLABORADORA: im3	ESCALA: 1:2.000 (1 20 40 60 80) FORMATO ORIGINAL: A1 TAMAÑO REAL	FECHA: ABRIL - 2024	TÍTULO DEL PROYECTO: ANEJO TÉCNICO PROYECTO LAT 220kV SET PROMOTORES - SET PRADILLOS 220kV	TÍTULO DEL PLANO: PLANO PARCELARIO ENTRE Ap.17 Y Ap.21BIS	PLANO: 3 HOJA: 5 DE 20 REVISIÓN: 7

Archivo:3LN230022_CATASTRALRev13.dwg

TÉRMINO MUNICIPAL DE CEDILLO DEL CONDADO
PROVINCIA DE TOLEDO

TÉRMINO MUNICIPAL DE RECAS
PROVINCIA DE TOLEDO

TÉRMINO MUNICIPAL DE YUNCLER
PROVINCIA DE TOLEDO

TÉRMINO MUNICIPAL DE VILLALUENGA DE LA SAGRA
PROVINCIA DE TOLEDO

CATASTRO MINERO:
FID: 1012 NREG: 541
NOMBRE: UNQUERILLAS
(AGREGACION)

CATASTRO MINERO:
NOMBRE: 342 CEDILLO I

CATASTRO MINERO:
NOMBRE: 531 CEDILLO I
(AMPLIACIÓN)

CATASTRO MINERO:
FID: 1370 NREG: 459
NOMBRE: EL CONDADO

CATASTRO MINERO:
FID: 669 NREG: 3198
NOMBRE: SAEXMI Y DEMASIA

CATASTRO MINERO:
NREG: 4216
NOMBRE: ESTELA

CATASTRO MINERO:
NREG: 4216-D
NOMBRE: DEMASÍA

CATASTRO MINERO:
NREG: 4216-D
NOMBRE: DEMASÍA

CATASTRO MINERO:
FID: 870 NREG: 3496
NOMBRE: JUANA

Ap.21BIS
Ap.22
Ap.23
Ap.24
Ap.25
Ap.26

APOYO NUEVO
A INSTALAR

CAMINO CABAÑAS LOMINCHA
CAMINO DE RECAS A VILLALUENGAS
CAMINO DE RECAS
CAMINO LOMINCHAR VILLAM
CAÑADA REAL TOLEDO
CORDEL / CAMINO REAL VIEJO
CAMINO DE TIERRA
LÍNEA ELÉCTRICA DE MT

LABOR
ENCINAS

PLANO GUÍA

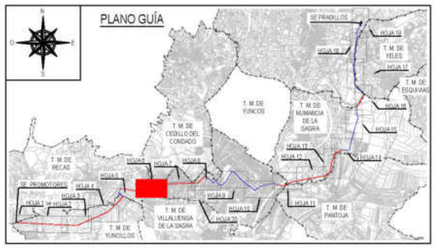

LEYENDA

OCUPACIÓN PERMANENTE

OCUPACIÓN TEMPORAL

ACCESOS:

- ACCESO POR CAMINO EXISTENTE ABIERTO PÚBLICO
- ACCESO POR CAMINO EXISTENTE ABIERTO PRIVADO
- ACCESO POR CAMINO EXISTENTE CERRADO
- ACCESO CON RODADURA SOBRE PARCELA
- ACCESO A TRAVÉS DE PISTA NUEVA

COORDENADAS
SISTEMA DE REFERENCIA: U.T.M. ETRS89

APOYO	HUSO	X	Y	Z
21BIS	30	418095.56	4433641.07	601.98
22	30	418441.61	4433587.22	600.67
23	30	418698.06	4433675.11	598.41
24	30	418992.91	4433776.17	597.75
25	30	419297.19	4433903.67	599.53
26	30	419580.28	4434022.29	589.56

- LÍNEA AÉREA PROYECTADA
- LÍNEA SUBTERRÁNEA
- CATASTRO
- VÍAS PECUARIAS
- CATASTRO MINERO
- CATASTRO MINERO: 4216-D - DEMASÍA
- CATASTRO MINERO: 4216 - ESTELA
- AREAS IMPORTANTES PARA LA CONSERVACIÓN DE LAS AVES Y LA BIODIVERSIDAD (IBA)

COLUMBA RENOVABLES, S.L.	EMPRESA COLABORADORA: im3	ESCALA: 1:2.000 (1 20 40 60 80) FORMATO ORIGINAL: A0 / ESCALA GRAFICA	FECHA: ABRIL - 2024	TITULO DEL PROYECTO: ANEJO TÉCNICO PROYECTO LAT 220kV SET PROMOTORES - SET PRADILLOS 220kV	TITULO DEL PLANO: PLANO PARCELARIO ENTRE Ap.21BIS Y Ap.26	PLANO: 3 / HOJA: 8 DE 20 / REVISIÓN: 7

Archivo:3LN230022_CATASTRALRev13.dwg

TÉRMINO MUNICIPAL DE CEDILLO DEL CONDADO PROVINCIA DE TOLEDO

TÉRMINO MUNICIPAL DE YUNCLER PROVINCIA DE TOLEDO

CATASTRO MINERO: FID: 669 NREG: 3198 NOMBRE: SAEXMI Y DEMASIA

CAMINO DE RECAS

CAMINO DE LA SOLANA

ARROYO DE LA SOLANA

CAMINO DE CANTO BLANCO

APOYO NUEVO A INSTALAR

Ap.26 Ap.27 Ap.28 Ap.29 Ap.30

PLANO GUÍA

LEYENDA

OCUPACIÓN PERMANENTE

OCUPACIÓN TEMPORAL

ACCESOS:

- ACCESO POR CAMINO EXISTENTE ABIERTO PÚBLICO
- ACCESO POR CAMINO EXISTENTE ABIERTO PRIVADO
- ACCESO POR CAMINO EXISTENTE CERRADO
- ACCESO CON RODADURA SOBRE PARCELA
- ACCESO A TRAVÉS DE PISTA NUEVA

COORDENADAS

SISTEMA DE REFERENCIA: U.T.M. ETRS89

APOYO	HUSO	X	Y	Z
26	30	419580.28	4434022.29	589.56
27	30	419961.99	4434038.78	582.99
28	30	420291.20	4434053.00	573.00
29	30	420707.22	4434070.97	577.13
30	30	421018.62	4434084.41	585.47

- LÍNEA AÉREA PROYECTADA
- LÍNEA SUBTERRÁNEA
- CATASTRO
- VÍAS PECUARIAS
- CATASTRO MINERO
- CATASTRO MINERO: 4216-D - DEMASÍA
- CATASTRO MINERO: 4216 - ESTELA
- AREAS IMPORTANTES PARA LA CONSERVACIÓN DE LAS AVES Y LA BIODIVERSIDAD (IBA)

COLUMBA RENOVABLES, S.L.	EMPRESA COLABORADORA: im3	ESCALA: 1:2.000 (1 20 40 60 80) FORMATO ORIGINAL: A3	FECHA: ABRIL - 2024	TITULO DEL PROYECTO: ANEJO TÉCNICO PROYECTO LAT 220kV SET PROMOTORES - SET PRADILLOS 220kV	TITULO DEL PLANO: PLANO PARCELARIO ENTRE Ap.26 Y Ap.30	PLANO: 3 HOJA: 7 DE 20 REVISIÓN: 7

Archivo:3LN230022_CATASTRALRev13.dwg

CATASTRO MINERO:
FID: 669 NREG: 3198
NOMBRE: SAEXMI Y DEMASIA

TÉRMINO MUNICIPAL DE CEDILLO DEL CONDADO
PROVINCIA DE TOLEDO

TÉRMINO MUNICIPAL DE YUNCLER
PROVINCIA DE TOLEDO

CATASTRO MINERO:
FID: 676 NREG: 3165
NOMBRE: BILBAO

TÉRMINO MUNICIPAL DE YUNCLER
PROVINCIA DE TOLEDO

Ap.30 — APOYO NUEVO A INSTALAR
Ap.31 — APOYO NUEVO A INSTALAR
Ap.32 — APOYO NUEVO A INSTALAR
Ap.33 — APOYO NUEVO A INSTALAR

AT-06
AT-07
AT-08
AT-09
AT-10
AT-11
AT-12
CE-02
CE-03

TRAZA SUBTERRÁNEA
CAMINO DE LOMINCHAR
CAMINO DE CANTO BLANCO
CAMINO DE LA SOLANA
CTRA. DE LA ESTACION TO-2324 PK.1+139
VEREDA DE FILONEROS
ARROYO DE TOCENAQUE
LÍNEA TELEFÓNICA
CAMINO
CTRA VIEJA A TOLEDO
AUTOVIA A-42 PK 47+445
LÍNEA ELÉCTRICA 400kV ALMARAZ CN MORATA 1- ALMARAZ CN MORATA 2
LABOR

PLANO GUÍA

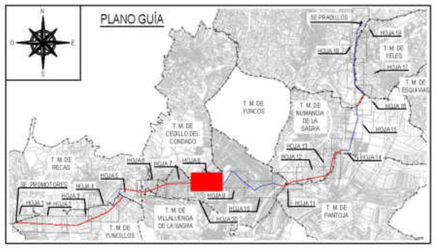

LEYENDA

OCUPACIÓN PERMANENTE
OCUPACIÓN TEMPORAL

ACCESOS:

- ACCESO POR CAMINO EXISTENTE ABIERTO PÚBLICO
- ACCESO POR CAMINO EXISTENTE ABIERTO PRIVADO
- ACCESO POR CAMINO EXISTENTE CERRADO
- ACCESO CON RODADURA SOBRE PARCELA
- ACCESO A TRAVÉS DE PISTA NUEVA

COORDENADAS
SISTEMA DE REFERENCIA: U.T.M. ETRS89

APOYO	HUSO	X	Y	Z
30	30	421018.62	4434084.41	585.47
31	30	421340.99	4434098.34	562.63
32	30	421542.92	4434303.26	561.84
33	30	421704.71	4434467.45	550.41

- LÍNEA AÉREA PROYECTADA
- LÍNEA SUBTERRÁNEA
- CATASTRO
- VÍAS PECUARIAS
- CATASTRO MINERO
- CATASTRO MINERO: 4216-D - DEMASÍA
- CATASTRO MINERO: 4216 - ESTELA
- AREAS IMPORTANTES PARA LA CONSERVACIÓN DE LAS AVES Y LA BIODIVERSIDAD (IBA)

COLUMBA RENOVABLES, S.L.	EMPRESA COLABORADORA: im3	ESCALA: 1:2.000 (1 20 40 60 80) FORMATO ORIGINAL: A0	FECHA: ABRIL - 2024	TÍTULO DEL PROYECTO: ANEJO TÉCNICO PROYECTO LAT 220kV SET PROMOTORES - SET PRADILLOS 220kV	TÍTULO DEL PLANO: PLANO PARCELARIO ENTRE Ap.30 Y Ap.33 - T Pk: 1+082	PLANO: 3 HOJA: 8 DE 20 REVISIÓN: 7

Archivo:3LN230022_CATASTRALRev13.dwg